

ГУБЕРНАТОР САРАТОВСКОЙ ОБЛАСТИ

ПОСТАНОВЛЕНИЕ

г. Саратов

О создании охранных зон особо охраняемых природных территорий регионального значения Саратовской области

На основании Устава (Основного Закона) Саратовской области Правительство области **ПОСТАНОВЛЯЕТ**:

1. Создать охранные зоны особо охраняемых природных территорий регионального значения в границах согласно приложению №1.

2. Утвердить Положение об охранных зонах особо охраняемых природных территориях регионального значения согласно приложению №2.

3. Министерству природных ресурсов и экологии области разместить информацию об охранных зонах на официальном сайте министерства в информационно-телекоммуникационной сети «Интернет».

4. Министерству информации и печати области опубликовать настоящее постановление в течение десяти дней со дня его подписания.

5. Настоящее постановление вступает в силу через десять дней после дня его официального опубликования.

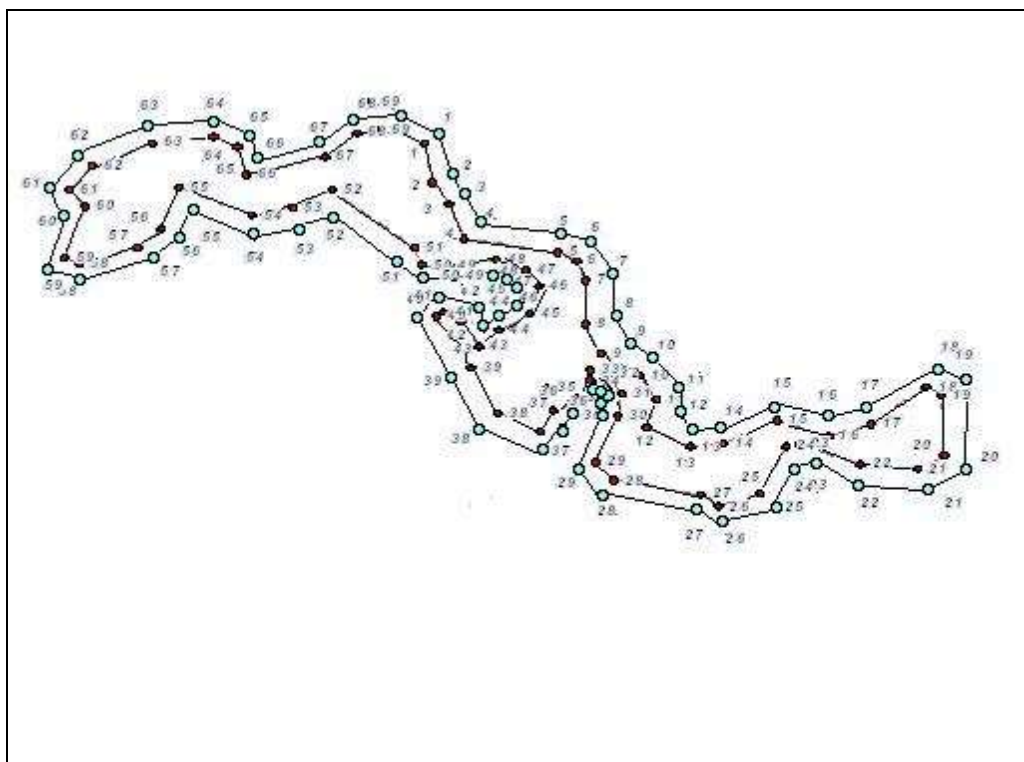
Губернатор области

В.В. Радаев

**Границы охранных зон особо охраняемых природных территорий
регионального значения Саратовской области.**

1. Памятник природы «Александрово-Гайские культюки».

Схема границ охранной зоны особо охраняемой природной территории
регионального значения «Александрово-Гайские культюки»



Географические координаты границ охранной зоны

№	широта	долгота
1	50.125804	48.649782
2	50.124739	48.655290
3	50.120659	48.656006
4	50.118775	48.658183
5	50.115400	48.659961
6	50.114320	48.670583
7	50.113159	48.673155
8	50.111218	48.674376
9	50.107167	48.675446

10	50.104086	48.676275
11	50.101815	48.680727
12	50.099366	48.682692
13	50.096691	48.681710
14	50.094955	48.686308
15	50.095284	48.689855
16	50.097521	48.696471
17	50.095998	48.702411
18	50.097191	48.707315
19	50.100694	48.713847

20	50.099812	48.716108
21	50.093768	48.716380
22	50.092397	48.712955
23	50.092834	48.706181
24	50.094713	48.698999
25	50.094565	48.697716
26	50.089991	48.694456
27	50.088754	48.689620
28	50.089860	48.687424
29	50.091342	48.676911
30	50.093206	48.674792
31	50.097765	48.677292
32	50.098624	48.676594
33	50.099498	48.676433
34	50.099801	48.675318
35	50.099849	48.673687
36	50.098524	48.672646
37	50.098077	48.670468
38	50.095850	48.668685
39	50.097754	48.663174
40	50.102431	48.659585
41	50.107709	48.655825
42	50.108431	48.656877
43	50.107365	48.659666
44	50.105211	48.661436
45	50.106684	48.663378
46	50.108184	48.666565
47	50.110606	48.667337
48	50.111693	48.666205
49	50.111050	48.663282
50	50.112094	48.657589
51	50.112431	48.653930
52	50.115577	48.653455
53	50.119587	48.644183
54	50.117957	48.639666
55	50.117269	48.634580
56	50.119915	48.626313
57	50.115891	48.624463
58	50.113748	48.621862
59	50.112268	48.614135
60	50.113073	48.611687
61	50.118273	48.613928
62	50.120227	48.612211
63	50.122813	48.615376
64	50.125077	48.622711
65	50.125709	48.630013
66	50.124220	48.632944
67	50.121502	48.634061
68	50.123324	48.643106
69	50.125548	48.647033
70	50.125804	48.649782
71	50.098000	48.663600
72	50.102400	48.660400
73	50.107500	48.656400
74	50.107900	48.657100

75	50.107000	48.659300
76	50.104804	48.661392
77	50.106200	48.663700
78	50.107800	48.667300
79	50.110500	48.668300
80	50.112000	48.666800
81	50.111304	48.663285
82	50.112400	48.657500
83	50.112600	48.654600
84	50.115800	48.653800
85	50.120000	48.644100
86	50.118200	48.639500
87	50.117500	48.634600
88	50.120200	48.626100
89	50.116100	48.623900
90	50.114200	48.621200
91	50.112700	48.614200
92	50.113200	48.612500
93	50.118300	48.614900
94	50.120000	48.613100
95	50.122300	48.615800
96	50.124500	48.622900
97	50.125200	48.630100
98	50.124100	48.632900
99	50.121400	48.634000
100	50.123200	48.643200
101	50.125500	48.647100
102	50.125700	48.649800
103	50.124600	48.655000
104	50.120600	48.655800
105	50.118600	48.657900
106	50.115200	48.659600
107	50.113800	48.670500
108	50.112900	48.672800
109	50.111100	48.673900
110	50.107100	48.674800
111	50.103900	48.675700
112	50.101600	48.680300
113	50.099300	48.682200
114	50.096600	48.681100
115	50.094700	48.686200
116	50.095000	48.690000
117	50.097300	48.696500
118	50.095700	48.702400
119	50.097000	48.707500
120	50.100500	48.713900
121	50.099700	48.715800
122	50.093800	48.716100
123	50.092500	48.712900
124	50.093000	48.706300
125	50.094900	48.699000
126	50.094700	48.697500
127	50.090100	48.694300
128	50.088900	48.689600
129	50.090000	48.687500

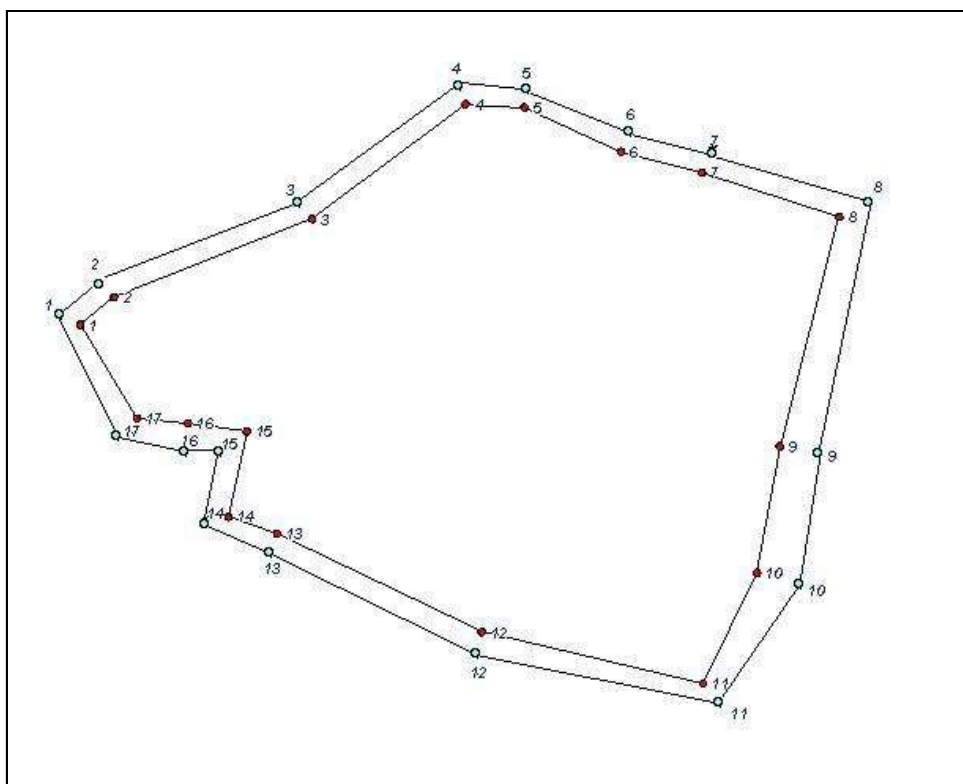
130	50.091400	48.677100
131	50.093200	48.675100
132	50.097700	48.677700
133	50.098706	48.676927
134	50.099677	48.676744
135	50.099993	48.675339

136	50.100035	48.673472
137	50.098700	48.672400
138	50.098300	48.670100
139	50.096300	48.668500
140	50.098000	48.663600

Площадь охранной зоны ООПТ составляет 85,37 га

2. Памятник природы «Аткарский дендрарий и питомник декоративных культур».

Схема границ охранной зоны особо охраняемой природной территории регионального значения «Аткарский дендрарий и питомник декоративных культур».



Географические координаты границ охранной зоны

№	широта	долгота
1	44.961817	51.886337
2	44.962130	51.888028
3	44.960478	51.888317
4	44.958657	51.888408
5	44.956260	51.890753
6	44.957928	51.891312
7	44.964633	51.893056
8	44.969982	51.895249
9	44.972079	51.895294
10	44.975393	51.894426

11	44.978183	51.894069
12	44.983385	51.892722
13	44.980967	51.888009
14	44.980167	51.885377
15	44.978653	51.882884
16	44.970556	51.883971
17	44.963519	51.886029
18	44.961817	51.886337
19	44.956900	51.890600
20	44.958100	51.891100
21	44.964800	51.892800

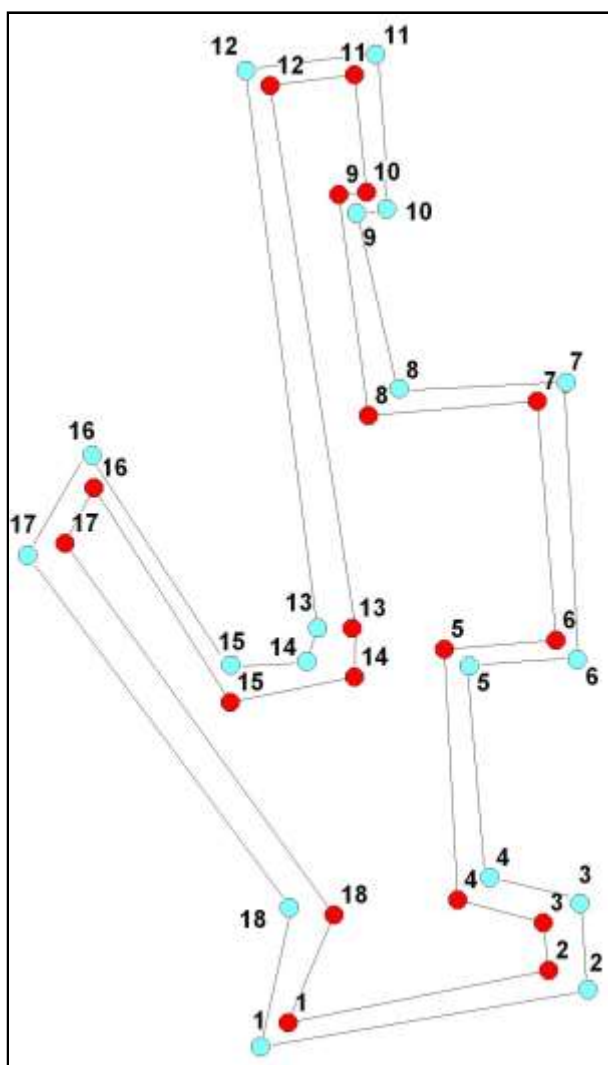
22	44.970000	51.895200
23	44.971885	51.895006
24	44.975254	51.894145
25	44.978011	51.893860
26	44.98316	51.892649
27	44.980878	51.888025
28	44.980044	51.885393
29	44.978599	51.882953

30	44.970515	51.884146
31	44.963552	51.886094
32	44.961882	51.886372
33	44.962439	51.888318
34	44.960495	51.888593
35	44.958827	51.888594
36	44.956900	51.890600

Площадь охранной зоны ООПТ составляет 10,00 га

3. Памятник природы «Балка «Волчья»

Схема границ охранной зоны особо охраняемой природной территории регионального значения «Балка «Волчья»



Географические координаты границ охранной зоны

№	широта	долгота
1	44.000346	51.218649
2	43.997830	51.214390
3	44.013757	51.216438
4	44.013306	51.218777

5	44.008843	51.219704
6	44.007845	51.227740
7	44.013789	51.228143
8	44.012588	51.237292
9	44.003060	51.236600

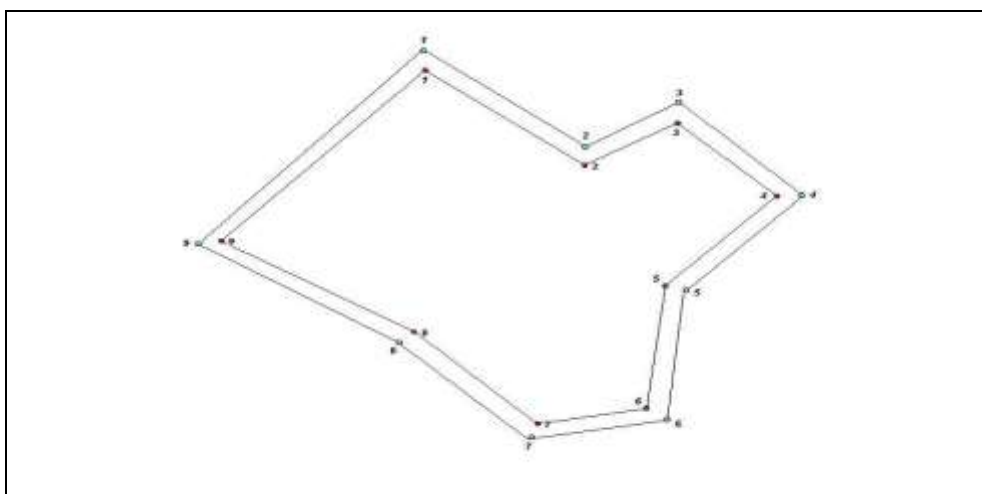
10	44.001204	51.243874
11	44.002645	51.244010
12	44.001766	51.248547
13	43.996333	51.248038
14	44.000945	51.228738
15	44.001326	51.227666
16	43.995253	51.226880
17	43.987203	51.234223
18	43.985090	51.231650
19	44.000346	51.218649
20	43.996825	51.247855
21	44.001503	51.248258
22	44.002307	51.244158
23	44.000818	51.244055
24	44.002631	51.236257

25	44.012105	51.236850
26	44.013317	51.228459
27	44.007041	51.228063
28	44.008028	51.219287
29	44.012824	51.218454
30	44.013092	51.216761
31	43.998651	51.214872
32	44.001140	51.218656
33	43.985717	51.231654
34	43.987314	51.233625
35	43.994872	51.226393
36	44.001980	51.227317
37	44.001825	51.228762
38	43.996825	51.247855

Площадь охранной зоны ООПТ составляет 68,01 га.

4. Памятник природы «Приусадебный парк Воронцовых - Дашковых».

Схема границ охранной зоны особо охраняемой природной территории регионального значения «Приусадебный парк Воронцовых - Дашковых»



Географические координаты границ охранной зоны

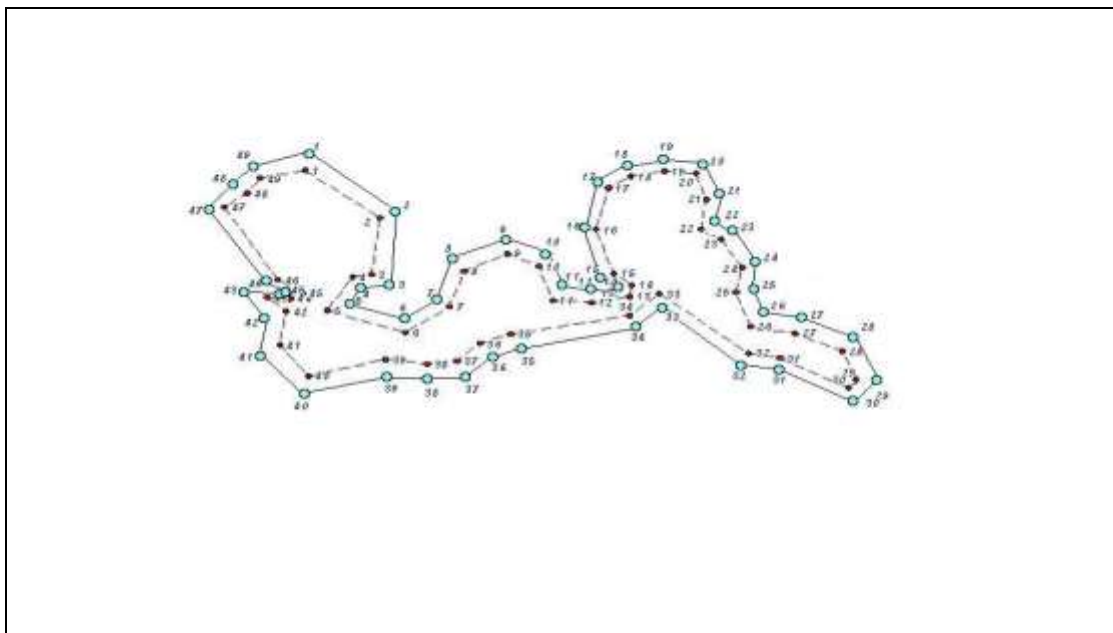
№ точки	широта	долгота
1	52,294951	48,013571
2	52,297106	48,016591
3	52,296135	48,018592
4	52,296739	48,019644
5	52,295617	48,021688
6	52,294537	48,020084
7	52,293182	48,019848
8	52,292903	48,018002
9	52,293917	48,015926

10	52,294951	48,013571
11	52,296918	48,016629
12	52,295934	48,018607
13	52,296557	48,019644
14	52,295600	48,021400
15	52,294600	48,019900
16	52,293306	48,019683
17	52,293030	48,018020
18	52,293974	48,016094
19	52,294973	48,013849
20	52,296918	48,016629

Площадь охранной зоны ООПТ составляет 2,38 га.

5. Памятник природы «Новоузенские культюки».

Схема границ охранной зоны особо охраняемой природной территории регионального значения «Новоузенские культюки».



Географические координаты границ охранной зоны

№ точки	широта	долгота
1	50,433086	48,186489
2	50,434478	48,189376
3	50,436115	48,191307
4	50,436889	48,196873
5	50,432071	48,205788
6	50,425760	48,204884
7	50,425588	48,202566
8	50,422673	48,200574
9	50,420597	48,208273
10	50,423046	48,213096
11	50,428597	48,220220
12	50,427192	48,224586
13	50,423765	48,226078
14	50,423616	48,230014
15	50,424300	48,231924
16	50,425270	48,232396
17	50,425965	48,232215
18	50,430728	48,230030
19	50,435180	48,231495
20	50,436523	48,234403
21	50,436998	48,238690
22	50,436797	48,242795
23	50,433844	48,244350
24	50,430857	48,243707
25	50,429946	48,245842
26	50,426906	48,248354
27	50,424294	48,247740
28	50,421111	48,249266
29	50,420412	48,254340
30	50,418698	48,259870
31	50,415266	48,262117
32	50,414066	48,260390
33	50,417265	48,252051
34	50,417796	48,248437
35	50,423784	48,238135
36	50,421597	48,234702
37	50,419673	48,220770
38	50,418719	48,217376
39	50,417045	48,214523
40	50,416648	48,211089
41	50,417123	48,206112
42	50,415337	48,196796
43	50,418864	48,193159
44	50,422251	48,194069
45	50,423918	48,191481

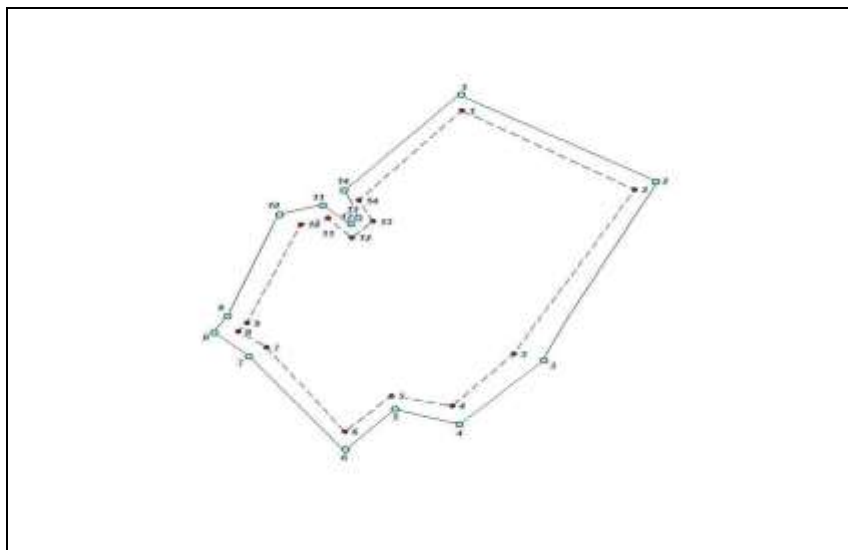
46	50,423938	48,194721
47	50,424185	48,195451
48	50,425444	48,193201
49	50,433086	48,186489
50	50,419900	48,220700
51	50,418900	48,217200
52	50,417200	48,214400
53	50,416800	48,211100
54	50,417300	48,206100
55	50,415600	48,197100
56	50,418801	48,193684
57	50,422300	48,194600
58	50,423700	48,192300
59	50,423500	48,195100
60	50,424100	48,196300
61	50,425502	48,193584
62	50,433000	48,187200
63	50,434300	48,189900
64	50,435899	48,191482
65	50,436700	48,196800
66	50,431899	48,205484
67	50,426000	48,204400
68	50,425800	48,202300
69	50,422558	48,200158
70	50,420100	48,208400
71	50,422700	48,213583
72	50,426399	48,215282
73	50,428199	48,220281

74	50,426899	48,223981
75	50,423400	48,225582
76	50,423100	48,230181
77	50,424088	48,232644
78	50,425245	48,233048
79	50,426099	48,232782
80	50,430700	48,230681
81	50,434898	48,232187
82	50,436100	48,234800
83	50,436600	48,238700
84	50,436400	48,242400
85	50,433914	48,243770
86	50,430703	48,242985
87	50,429600	48,245400
88	50,426700	48,247800
89	50,424200	48,247100
90	50,420700	48,248800
91	50,420000	48,254000
92	50,418200	48,259500
93	50,415260	48,261376
94	50,414401	48,260282
95	50,417500	48,252200
96	50,418000	48,248585
97	50,424100	48,238100
98	50,421800	48,234600
99	50,419900	48,220700

Площадь охранной зоны ООПТ составляет 69,00 га.

6. Памятник природы «Карьер «Горный».

Схема границ охранной зоны особо охраняемой природной территории регионального значения «Карьер «Горный»



Географические координаты границ охранной зоны

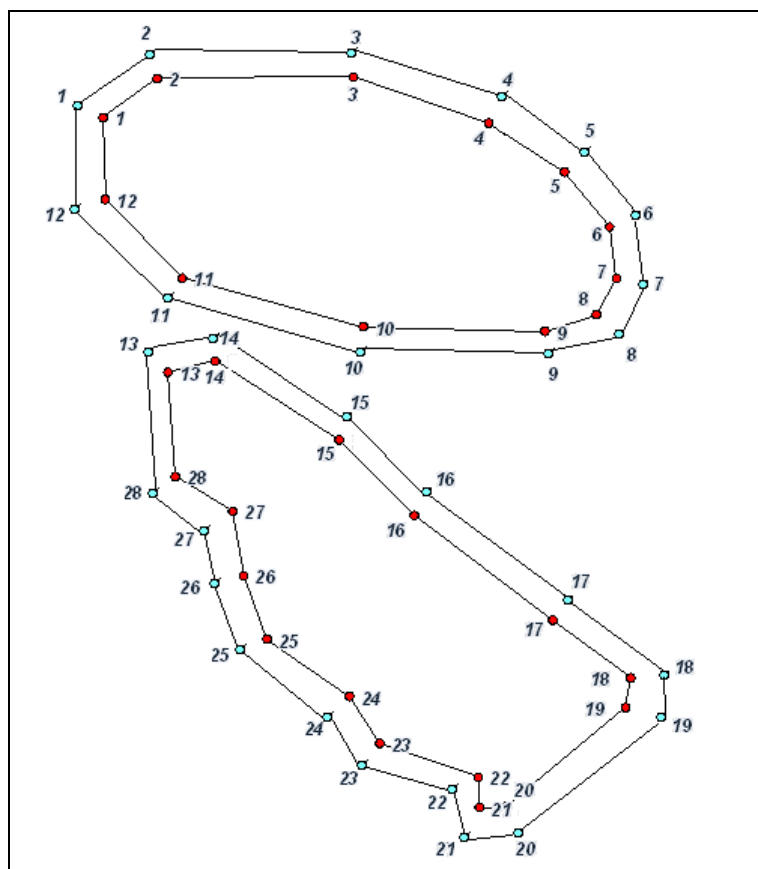
номер точки	широта	долгота
1	51,774795	48,561015
2	51,774095	48,562429
3	51,774390	48,562917
4	51,775280	48,562109
5	51,779966	48,569069
6	51,776608	48,580648
7	51,767235	48,573123
8	51,764203	48,568806
9	51,764666	48,565306
10	51,762840	48,562002
11	51,767640	48,556724
12	51,768829	48,554321
13	51,769652	48,555394
14	51,774437	48,558665
15	51,774795	48,561015

16	51,767900	48,557400
17	51,768700	48,555700
18	51,769100	48,556200
19	51,773999	48,559319
20	51,774171	48,560982
21	51,773322	48,562484
22	51,774185	48,563654
23	51,775200	48,563000
24	51,779700	48,569100
25	51,776448	48,580133
26	51,767600	48,572300
27	51,765000	48,568600
28	51,765500	48,564900
29	51,763700	48,562100
30	51,767900	48,557400

Площадь охранной зоны ООПТ составляет 30,00 га.

7. Памятник природы «Урочище «Буданова гора».

Схема границ охранной зоны особо охраняемой природной территории регионального значения «Урочище «Буданова гора».



Географические координаты границ охранной зоны

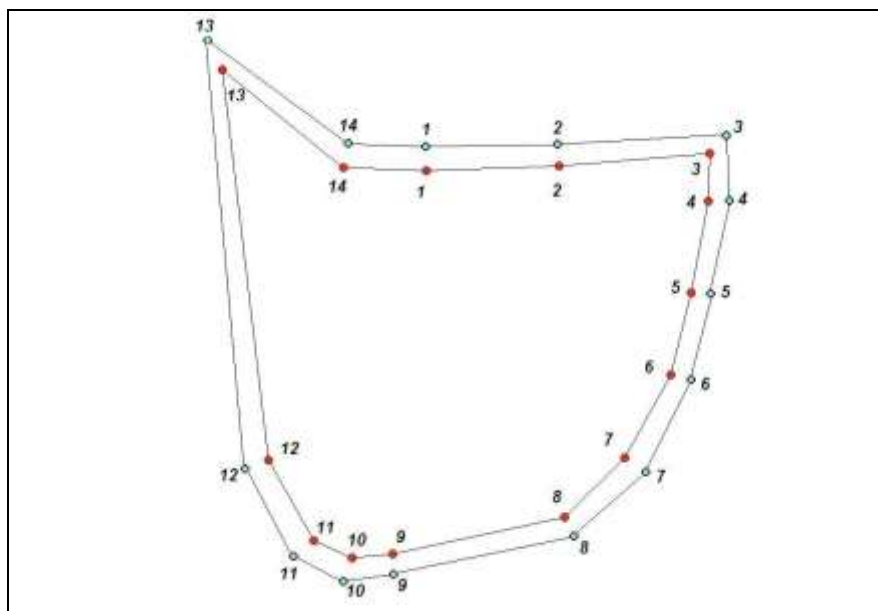
№ точки	широта	долгота
1	51,436336	45,786642
2	51,438242	45,786695
3	51,438970	45,788900
4	51,439237	45,794672
5	51,438100	45,798995
6	51,437251	45,801367
7	51,436037	45,802997
8	51,434957	45,803254
9	51,433995	45,802413
10	51,433688	45,800450
11	51,433721	45,794774
12	51,434791	45,789109
13	51,436336	45,786642
14	51,429186	45,790987
15	51,429734	45,790879
16	51,430524	45,787393
17	51,433728	45,787478
18	51,433855	45,790794
19	51,431775	45,793894
20	51,430390	45,796598
21	51,428584	45,801168
22	51,427407	45,803625
23	51,426604	45,803239
24	51,424633	45,799528
25	51,424610	45,798229
26	51,425232	45,798218
27	51,426022	45,795246
28	51,426898	45,794313
29	51,428029	45,791791
30	51,429186	45,790987

31	51,438942	45,794605
32	51,437833	45,798760
33	51,437000	45,800976
34	51,435883	45,802371
35	51,435051	45,802644
36	51,434211	45,802092
37	51,433939	45,800431
38	51,433947	45,794847
39	51,435054	45,789316
40	51,436437	45,787090
41	51,438109	45,787092
42	51,438694	45,789021
43	51,438942	45,794605
44	51,430688	45,787729
45	51,433561	45,787735
46	51,433561	45,790669
47	51,431595	45,793555
48	51,430126	45,796322
49	51,428367	45,800764
50	51,427274	45,803193
51	51,426715	45,802917
52	51,424774	45,799306
53	51,424773	45,798466
54	51,425335	45,798469
55	51,426154	45,795433
56	51,426997	45,794585
57	51,428111	45,792080
58	51,429226	45,791246
59	51,429880	45,791120
60	51,430688	45,787729

Площадь охранной зоны ООПТ составляет 14,80 га.

8. Памятник природы «Новозизевская тюльпанная степь».

Схема границ охранной зоны особо охраняемой природной территории регионального значения «Новозизевская тюльпанная степь».



Географические координаты границ охранной зоны

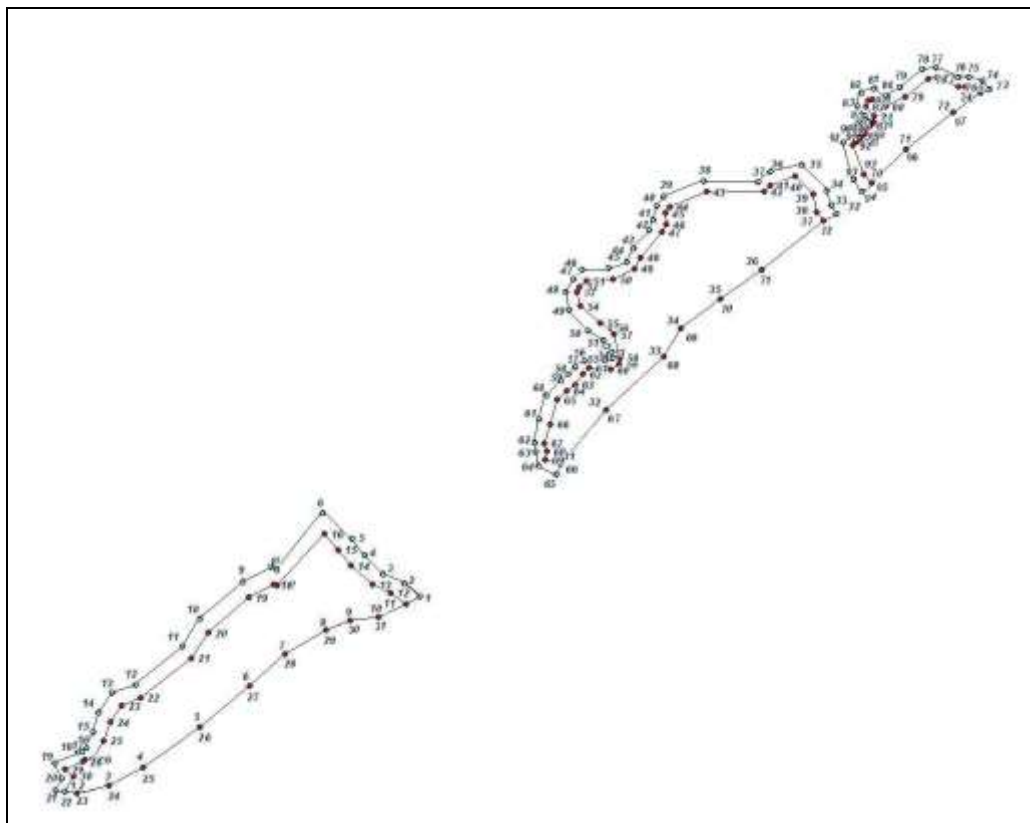
№	широта	долгота
1	50,840854	49,193534
2	50,836099	49,203511
3	50,835466	49,209559
4	50,835575	49,219429
5	50,835303	49,231574
6	50,832643	49,231691
7	50,828213	49,230168
8	50,824354	49,228355
9	50,820155	49,224038
10	50,817339	49,218481
11	50,816097	49,205426
12	50,816097	49,202036
13	50,817241	49,198615
14	50,821360	49,195268
15	50,840854	49,193534

16	50,840000	49,194683
17	50,834874	49,203183
18	50,834700	49,209500
19	50,834500	49,219400
20	50,834699	49,230683
21	50,832500	49,230383
22	50,828200	49,228700
23	50,824407	49,226882
24	50,820601	49,222986
25	50,816700	49,205400
26	50,816600	49,202300
27	50,817500	49,199500
28	50,821400	49,196483
29	50,840000	49,194683

Площадь охранной зоны ООПТ составляет 73,00 га.

9. Памятник природы «Змеевы горы».

Схема границ охранной зоны особо охраняемой природной территории регионального значения «Змеевы горы».



Географические координаты границ охранной зоны

№ точки	широта	долгота
1	51,801042	46,903828
2	51,805314	46,895267
3	51,808350	46,884913
4	51,814625	46,873412
5	51,820209	46,865881
6	51,826353	46,856682
7	51,808543	46,829872
8	51,808774	46,827552
9	51,804456	46,812994
10	51,792049	46,789250
11	51,783901	46,778417
12	51,770846	46,751495
13	51,767626	46,739954
14	51,761355	46,732447
15	51,754003	46,732200
16	51,749932	46,724937
17	51,749493	46,720688
18	51,748765	46,719660
19	51,743644	46,707022
20	51,740309	46,711871
21	51,736109	46,709567
22	51,735800	46,711700
23	51,735100	46,718300
24	51,737700	46,736200

25	51,743900	46,755400
26	51,758100	46,787200
27	51,772300	46,815000
28	51,783300	46,835000
29	51,791800	46,857700
30	51,794593	46,875662
31	51,796300	46,887200
32	51,801042	46,903828
33	51,932308	47,137288
34	51,937167	47,135588
35	51,943450	47,133464
36	51,950633	47,120833
37	51,948024	47,105901
38	51,946186	47,102318
39	51,945296	47,070968
40	51,940165	47,049179
41	51,937682	47,045479
42	51,933253	47,045201
43	51,930872	47,043334
44	51,921615	47,031477
45	51,918821	47,027727
46	51,916120	47,017186
47	51,915405	47,002475
48	51,913716	46,997427
49	51,909824	46,994895
50	51,903496	46,996774

51	51,896636	47,007579
52	51,894943	47,014170
53	51,893154	47,016142
54	51,886268	47,018803
55	51,884374	47,017880
56	51,883624	47,016154
57	51,884154	47,004953
58	51,882864	47,000688
59	51,878658	46,995738
60	51,876777	46,990353
61	51,873730	46,984452
62	51,863780	46,979440
63	51,857651	46,976132
64	51,853861	46,977033
65	51,849460	46,976733
66	51,847472	46,987762
67	51,849000	46,989100
68	51,867900	47,014700
69	51,886300	47,046900
70	51,895900	47,056900
71	51,906300	47,078900
72	51,916200	47,101900
73	51,931620	47,136086
74	51,932308	47,137288
75	51,977892	47,225131
76	51,978632	47,224106
77	51,979836	47,216260
78	51,979987	47,212468
79	51,983190	47,200056
80	51,982654	47,195120
81	51,976464	47,181917
82	51,973628	47,171167
83	51,976338	47,164086
84	51,976127	47,160094
85	51,972862	47,158142
86	51,969504	47,161854
87	51,967793	47,162444
88	51,967237	47,163345
89	51,966867	47,161672
90	51,964303	47,159030
91	51,963946	47,156219
92	51,961989	47,155339
93	51,961513	47,153623
94	51,959715	47,150983
95	51,949188	47,156887
96	51,945762	47,162251
97	51,946500	47,163600
98	51,957800	47,182800
99	51,970900	47,209400
100	51,977700	47,224700
101	51,977892	47,225131

102	51,747000	46,726900
103	51,746700	46,722500
104	51,746174	46,721810
105	51,743400	46,711400
106	51,741100	46,716000
107	51,735800	46,711700
108	51,735100	46,718300
109	51,737700	46,736200
110	51,743900	46,755400
111	51,758100	46,787200
112	51,772300	46,815000
113	51,783300	46,835000
114	51,791800	46,857700
115	51,796300	46,887200
116	51,800500	46,902500
117	51,804500	46,894000
118	51,807400	46,883700
119	51,814000	46,872000
120	51,819500	46,864600
121	51,824900	46,856700
122	51,807300	46,830300
123	51,807400	46,828400
124	51,802900	46,814300
125	51,790600	46,792000
126	51,781900	46,782100
127	51,768300	46,753800
128	51,765400	46,743200
129	51,759800	46,737000
130	51,753286	46,736878
131	51,747000	46,726900
132	51,895900	47,056900
133	51,906300	47,078900
134	51,916200	47,101900
135	51,931170	47,134756
136	51,936400	47,133000
137	51,942400	47,130900
138	51,948600	47,120700
139	51,945500	47,106700
140	51,943500	47,103300
141	51,943300	47,071300
142	51,938100	47,050700
143	51,935800	47,048100
144	51,932000	47,048400
145	51,929300	47,046400
146	51,920107	47,035082
147	51,916700	47,030800
148	51,912900	47,018800
149	51,912400	47,003700
150	51,910500	46,999700
151	51,908600	46,998500
152	51,903800	47,000500

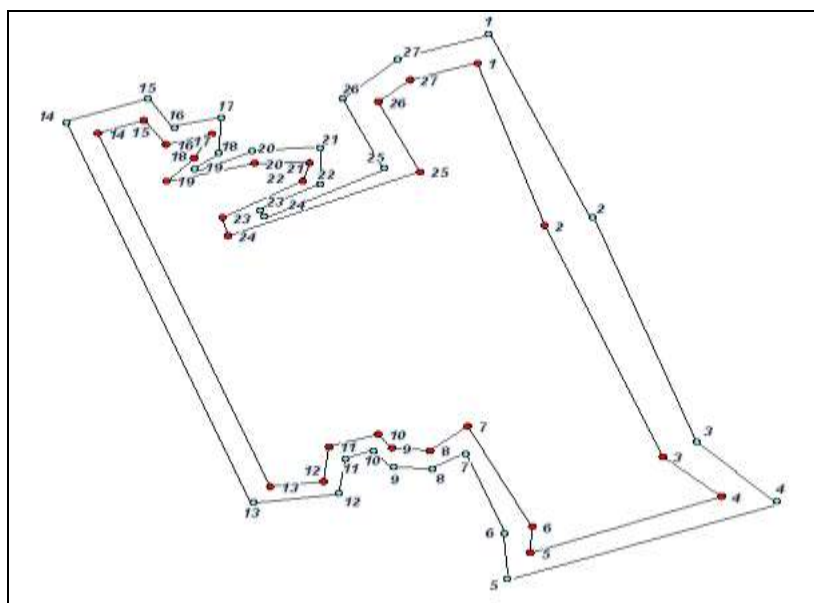
153	51,897800	47,011500
154	51,896300	47,016700
155	51,894000	47,019300
156	51,885700	47,022500
157	51,883600	47,022000
158	51,881700	47,017400
159	51,882300	47,005100
160	51,880744	47,001687
161	51,876500	46,997600
162	51,874400	46,992900
163	51,871300	46,987600
164	51,862800	46,983600
165	51,856300	46,980200
166	51,853400	46,981400
167	51,850400	46,980800
168	51,849000	46,989100
169	51,867900	47,014700
170	51,886300	47,046900
171	51,895900	47,056900
172	51,976100	47,182300
173	51,972700	47,171200
174	51,975300	47,164300
175	51,975000	47,161600

176	51,972700	47,160500
177	51,969500	47,165000
178	51,967600	47,164700
179	51,967000	47,165300
180	51,966000	47,162900
181	51,963200	47,160400
182	51,962400	47,157800
183	51,960500	47,156700
184	51,960500	47,154900
185	51,959400	47,153200
186	51,949400	47,159300
187	51,946500	47,163600
188	51,957800	47,182800
189	51,970900	47,209400
190	51,977700	47,224700
191	51,978400	47,223700
192	51,979500	47,216200
193	51,979600	47,212400
194	51,982800	47,200000
195	51,982300	47,195400
196	51,976100	47,182300

Площадь охранной зоны ООПТ составляет 1 080,00 га.

10. Памятник природы «Участок степи у с. Лопуховка».

Схема границ охранной зоны особо охраняемой природной территории регионального значения «Участок степи у с. Лопуховка».



Географические координаты границ охранной зоны

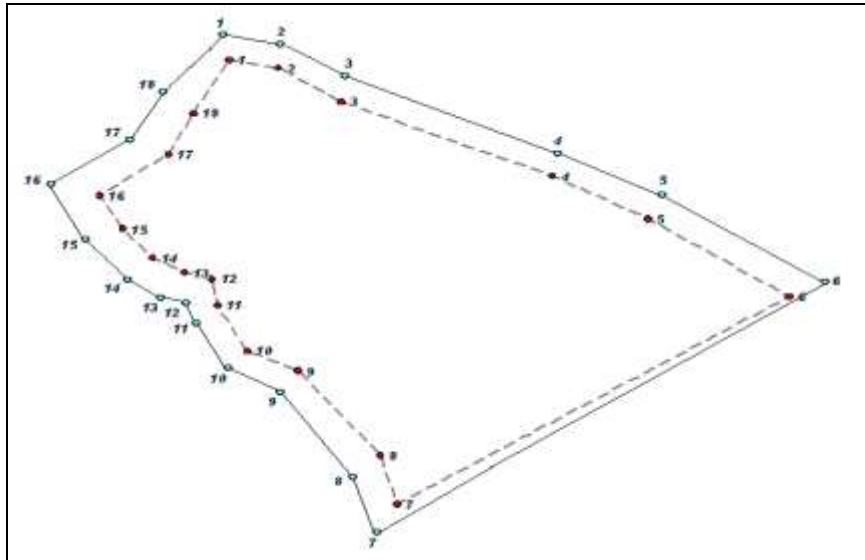
№ точки	широта	долгота
1	51,690538	44,810992
2	51,685310	44,813428
3	51,678298	44,818545
4	51,676665	44,820909
5	51,674639	44,812237
6	51,675744	44,812215
7	51,678318	44,810389
8	51,677866	44,809123
9	51,677933	44,807439
10	51,678298	44,806894
11	51,678091	44,805629
12	51,676941	44,805413
13	51,676702	44,802667
14	51,688339	44,795903
15	51,688971	44,798199
16	51,688077	44,799276
17	51,688290	44,801347
18	51,686880	44,799706
19	51,687425	44,802409
20	51,687361	44,804763
21	51,686567	44,804308
22	51,685303	44,801755
23	51,686793	44,808053
24	51,688948	44,806797
25	51,689917	44,808074
26	51,690538	44,810992
27	51,690261	44,810777

28	51,685200	44,813003
29	51,678035	44,817740
30	51,676652	44,819964
31	51,674986	44,812735
32	51,675818	44,812736
33	51,678882	44,810511
34	51,678312	44,809103
35	51,678315	44,807461
36	51,678596	44,807184
37	51,678318	44,805231
38	51,677206	44,804959
39	51,676929	44,803009
40	51,688135	44,796674
41	51,688590	44,798294
42	51,687759	44,799126
43	51,688040	44,800783
44	51,687208	44,799960
45	51,686651	44,799120
46	51,687212	44,802470
47	51,687212	44,804401
48	51,686650	44,804128
49	51,685261	44,801065
50	51,684982	44,801344
51	51,686653	44,808572
52	51,688885	44,807178
53	51,689713	44,808293
54	51,690261	44,810777

Площадь охранной зоны ООПТ составляет 23,00га.

11. Памятник природы «Степи у с. Меловое».

Схема границ охранной зоны особо охраняемой природной территории регионального значения «Степи у с. Меловое»



Географические координаты границ охранной зоны

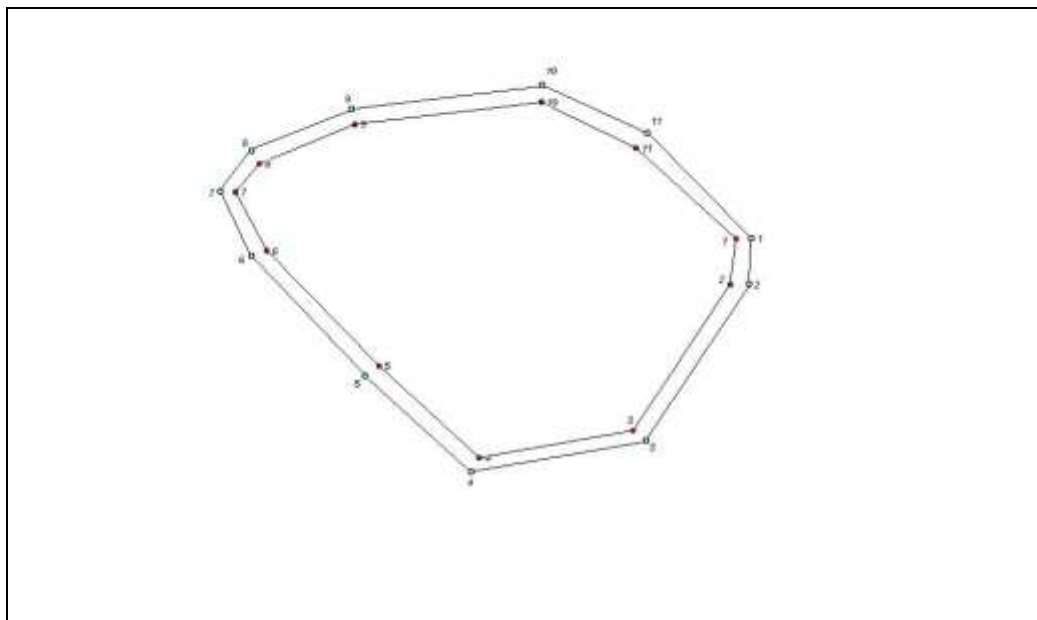
№ точки	широта	долгота
1	51,314741	50,267646
2	51,316719	50,269438
3	51,319298	50,272225
4	51,318942	50,275610
5	51,317189	50,279902
6	51,313498	50,294038
7	51,311406	50,300549
8	51,307498	50,310442
9	51,296470	50,283266
10	51,299352	50,281918
11	51,303451	50,276574
12	51,304484	50,273108
13	51,306894	50,270972
14	51,308027	50,270693
15	51,308369	50,269170
16	51,309114	50,266788
17	51,310616	50,264599
18	51,312615	50,262818
19	51,314741	50,267646

20	51,296743	50,283579
21	51,299500	50,282286
22	51,303700	50,276900
23	51,304700	50,273500
24	51,307000	50,271500
25	51,308300	50,271100
26	51,308600	50,269300
27	51,309300	50,267100
28	51,310700	50,265100
29	51,312400	50,263500
30	51,314400	50,268100
31	51,316400	50,269800
32	51,319100	50,272300
33	51,318700	50,275500
34	51,317000	50,279800
35	51,313300	50,293900
36	51,311200	50,300400
37	51,307400	50,309784
38	51,296743	50,283579

Площадь охранной зоны ООПТ составляет 21,00 га.

12. Памятник природы «Овраг «Лисий».

Схема границ охранной зоны особо охраняемой природной территории регионального значения «Овраг «Лисий».



Географические координаты границ охранной зоны

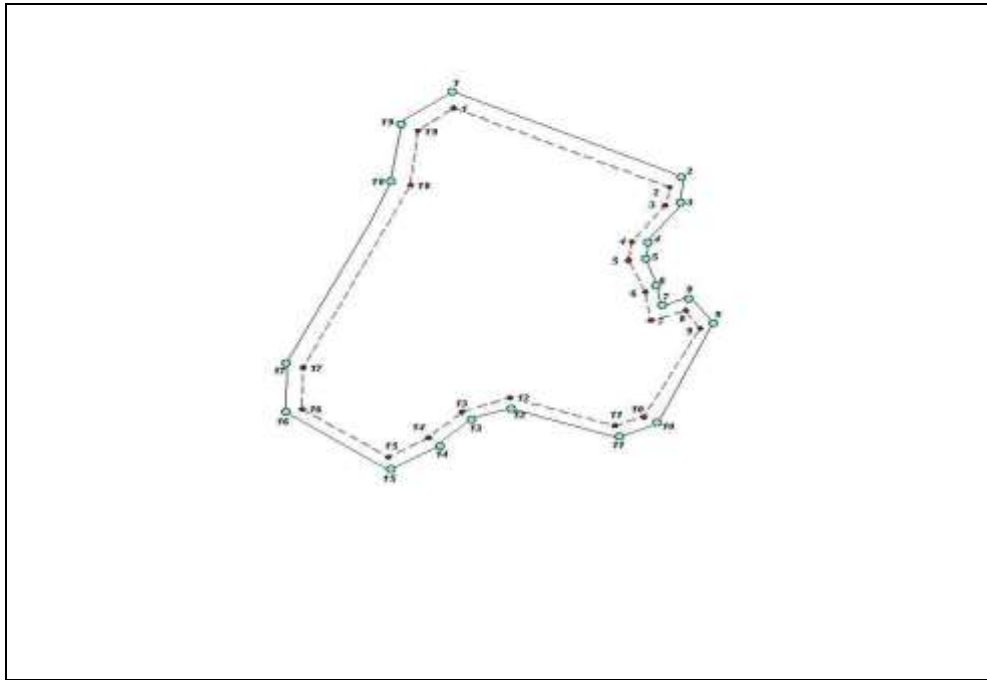
№ точки	широта	долгота
1	51,357981	45,039202
2	51,357451	45,040918
3	51,356450	45,042565
4	51,356051	45,042576
5	51,354453	45,041348
6	51,353515	45,038837
7	51,355083	45,036294
8	51,356249	45,034621
9	51,356972	45,033998
10	51,357415	45,034460
11	51,357716	45,036273
12	51,357981	45,039202

13	51,355193	45,036742
14	51,356378	45,034965
15	51,356935	45,034408
16	51,357212	45,034685
17	51,357491	45,036359
18	51,357768	45,039131
19	51,357212	45,040803
20	51,356381	45,042187
21	51,356102	45,042187
22	51,354626	45,041072
23	51,353775	45,038871
24	51,355193	45,036742

Площадь охранной зоны ООПТ составляет 4,02 га.

13. Памятник природы «Леляевская комплексная полупустыня».

Схема границ охранной зоны особо охраняемой природной территории регионального значения «Леляевская комплексная полупустыня».



Географические координаты границ охранной зоны

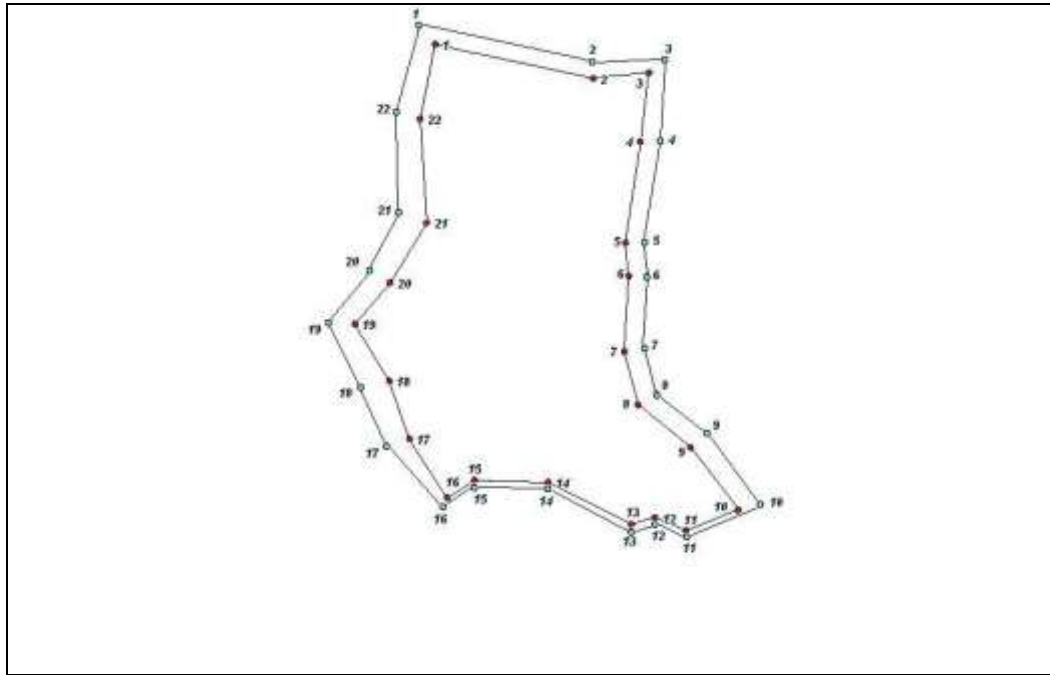
№ точки	широта	долгота
1	50,272273	48,678708
2	50,273769	48,682702
3	50,268244	48,701632
4	50,266571	48,701497
5	50,264034	48,698779
6	50,263032	48,698549
7	50,261127	48,699783
8	50,259724	48,699976
9	50,260288	48,702358
10	50,258431	48,704342
11	50,251968	48,699259
12	50,251364	48,696119
13	50,253236	48,687481
14	50,252335	48,683622
15	50,250684	48,680940
16	50,249360	48,677201
17	50,252906	48,669371
18	50,255974	48,669424
19	50,268422	48,677892
20	50,272273	48,678708

21	50,267813	48,700786
22	50,266600	48,700383
23	50,264135	48,697681
24	50,262899	48,697382
25	50,260799	48,698782
26	50,258899	48,699182
27	50,259499	48,702081
28	50,258299	48,703282
29	50,252399	48,698582
30	50,251799	48,696182
31	50,253699	48,687481
32	50,252699	48,683382
33	50,250999	48,680682
34	50,249699	48,677282
35	50,252899	48,670082
36	50,255699	48,670081
37	50,267899	48,679082
38	50,271499	48,679682
39	50,272999	48,682682
40	50,267813	48,700786

Площадь охранной зоны ООПТ составляет 56,00 га.

14.«Памятник природы «Нижне-Банновский».

Схема границ охранной зоны особо охраняемой природной территории регионального значения «Памятник природы «Нижне-Банновский».



Географические координаты границ охранной зоны

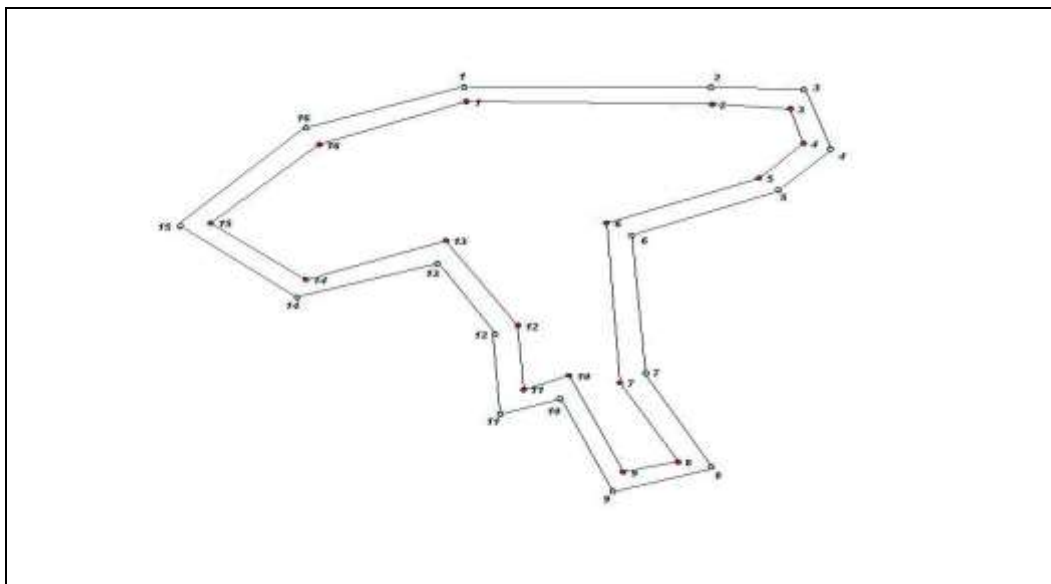
№ точки	широта	долгота
1	50,711446	45,537526
2	50,738266	45,545252
3	50,727426	45,629280
4	50,728838	45,661065
5	50,703813	45,657322
6	50,670352	45,649437
7	50,659660	45,650638
8	50,635354	45,649384
9	50,617774	45,656680
10	50,604688	45,683196
11	50,581734	45,705857
12	50,574889	45,678075
13	50,579362	45,661900
14	50,577139	45,649377
15	50,591031	45,606278
16	50,591345	45,568083
17	50,585679	45,553650
18	50,605015	45,532386
19	50,624563	45,521929
20	50,643840	45,503935
21	50,658149	45,522425
22	50,677388	45,540894
23	50,711446	45,537526

24	50,734884	45,552889
25	50,724400	45,629700
26	50,726300	45,658700
27	50,703500	45,654300
28	50,670100	45,646500
29	50,659200	45,648100
30	50,634300	45,645800
31	50,616700	45,653200
32	50,602700	45,680300
33	50,582000	45,705000
34	50,575200	45,678000
35	50,579500	45,661900
36	50,577300	45,649500
37	50,591119	45,606297
38	50,591671	45,567962
39	50,586128	45,553798
40	50,605562	45,534096
41	50,624712	45,523829
42	50,643346	45,506029
43	50,657000	45,524200
44	50,676700	45,543300
45	50,711000	45,539900
46	50,734884	45,552889

Площадь охранной зоны ООПТ составляет 914,00 га.

15. Памятник природы «Родник у с. Луганское».

Схема границ охранной зоны особо охраняемой природной территории регионального значения «Родник у с. Луганское».



Географические координаты границ охранной зоны

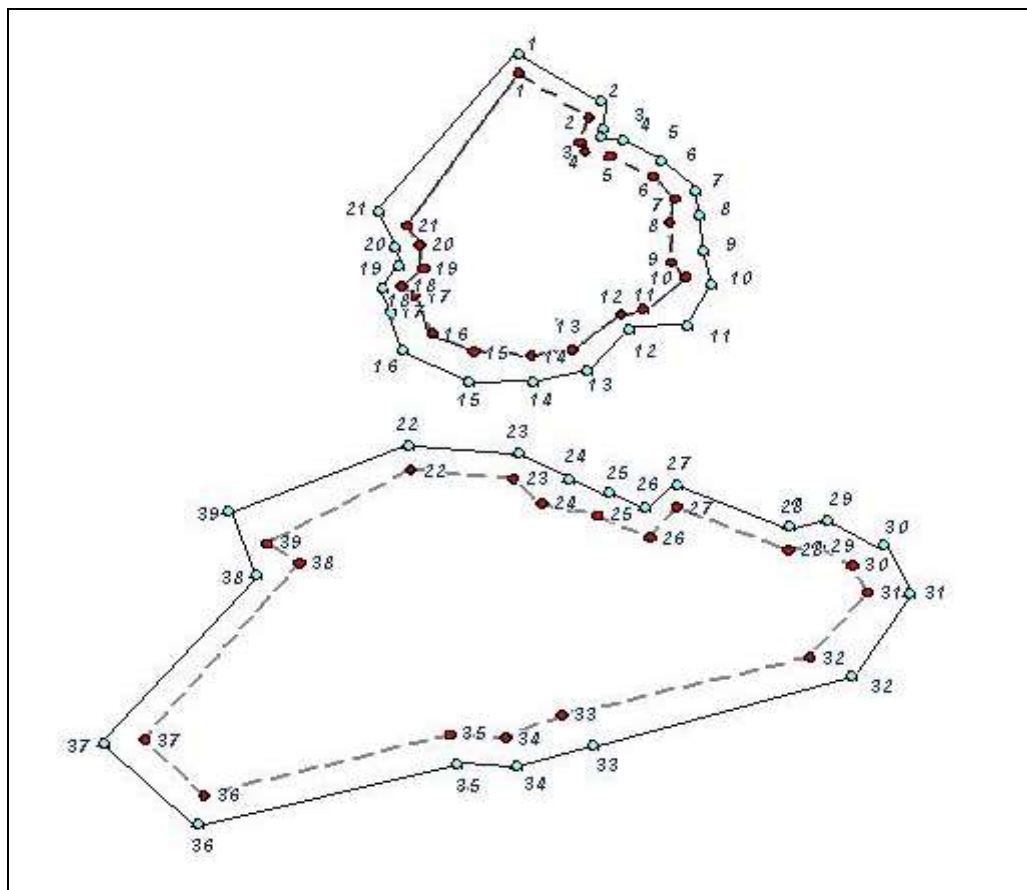
№ точки	широта	долгота
1	51,145414	45,712500
2	51,146935	45,711052
3	51,146120	45,707479
4	51,147755	45,704486
5	51,149640	45,707275
6	51,150541	45,711524
7	51,150583	45,718230
8	51,150448	45,720590
9	51,149438	45,721255
10	51,148395	45,719635
11	51,147520	45,716009
12	51,144315	45,716331
13	51,142404	45,717736
14	51,142087	45,715698
15	51,144094	45,714303
16	51,143919	45,713005
17	51,145414	45,712500

18	51,146387	45,707442
19	51,147775	45,704931
20	51,149172	45,707721
21	51,150277	45,711631
22	51,150274	45,718248
23	51,150005	45,720222
24	51,149443	45,720501
25	51,148622	45,719391
26	51,147777	45,715496
27	51,144169	45,715775
28	51,142493	45,717175
29	51,142221	45,715765
30	51,144447	45,714386
31	51,144164	45,713276
32	51,145517	45,712774
33	51,147220	45,711041
34	51,146387	45,707442

Площадь охранной зоны ООПТ составляет 12,06 га.

16. Памятник природы «Большие и малые сосняки».

Схема границ охранной зоны особо охраняемой природной территории
регионального значения «Большие и малые сосняки»



Географические координаты границ охранной зоны

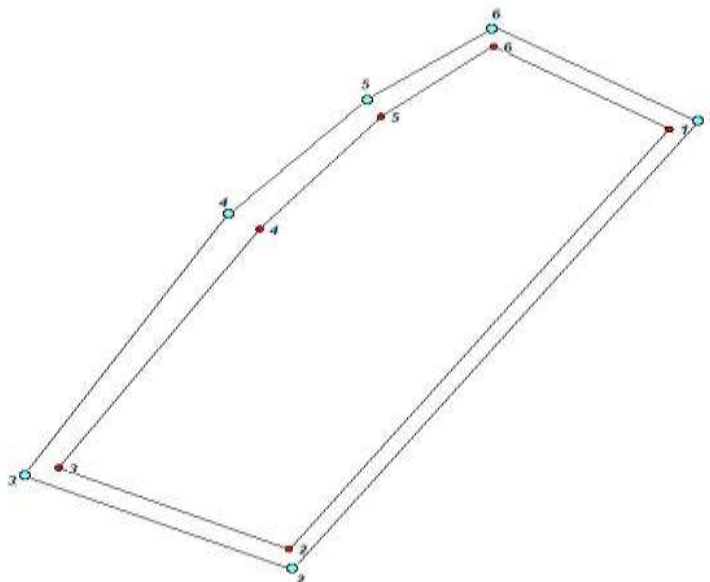
№ точки	широта	долгота
1	48.287842	52.537085
2	48.296704	52.536498
3	48.299922	52.535115
4	48.304064	52.534592
5	48.306424	52.534175
6	48.308977	52.535506
7	48.318376	52.533157
8	48.321788	52.532621
9	48.326079	52.530846
10	48.327152	52.528262
11	48.321604	52.523929
12	48.301026	52.520312
13	48.295884	52.519044
14	48.291408	52.518792
15	48.270486	52.515523
16	48.265100	52.520463
17	48.275426	52.530905
18	48.275362	52.533281
19	48.287842	52.537085
20	48.300200	52.521400

21	48.295700	52.520000
22	48.291200	52.520200
23	48.271200	52.516600
24	48.266400	52.519900
25	48.278900	52.530500
26	48.276200	52.531700
27	48.287900	52.536100
28	48.296300	52.535500
29	48.298500	52.534100
30	48.303200	52.533300
31	48.307400	52.532000
32	48.309500	52.533900
33	48.318600	52.531300
34	48.321100	52.531500
35	48.323900	52.530300
36	48.325000	52.528800
37	48.320300	52.524800
38	48.300200	52.521400

Площадь охранной зоны ООПТ составляет 155,00 га.

17. Памятник природы «Карьер «Заплатиновка».

Схема границ охранной зоны особо охраняемой природной территории регионального значения «Карьер «Заплатиновка».



Географические координаты границ охранной зоны

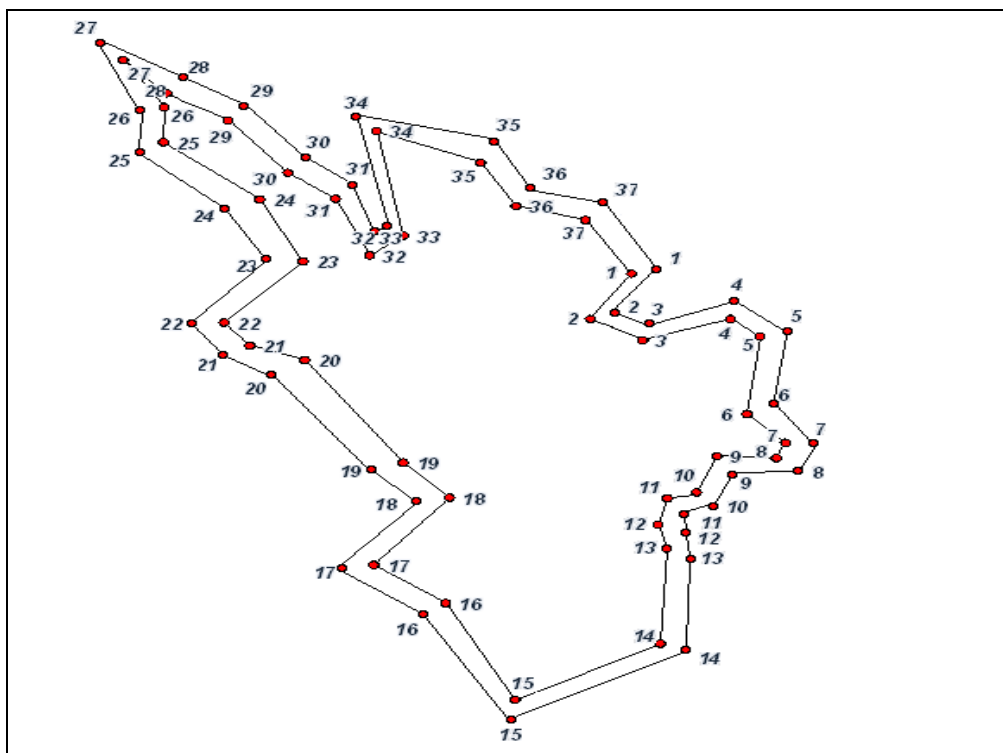
номер точки	широта	долгота
1	51,506199	45,904868
2	51,506488	45,905493
3	51,506146	45,906177
4	51,504657	45,904694
5	51,504960	45,903484
6	51,505560	45,904005
7	51,506199	45,904868

8	51,504739	45,904653
9	51,504994	45,903640
10	51,505503	45,904112
11	51,506141	45,904965
12	51,506406	45,905483
13	51,506127	45,906046
14	51,504739	45,904653

Площадь охранной зоны ООПТ составляет 0,49 га.

18. Памятник природы «Полчаниновский приусадебный парк».

Схема границ охранной зоны особо охраняемой природной территории регионального значения «Полчаниновский приусадебный парк».



Географические координаты границ охранной зоны

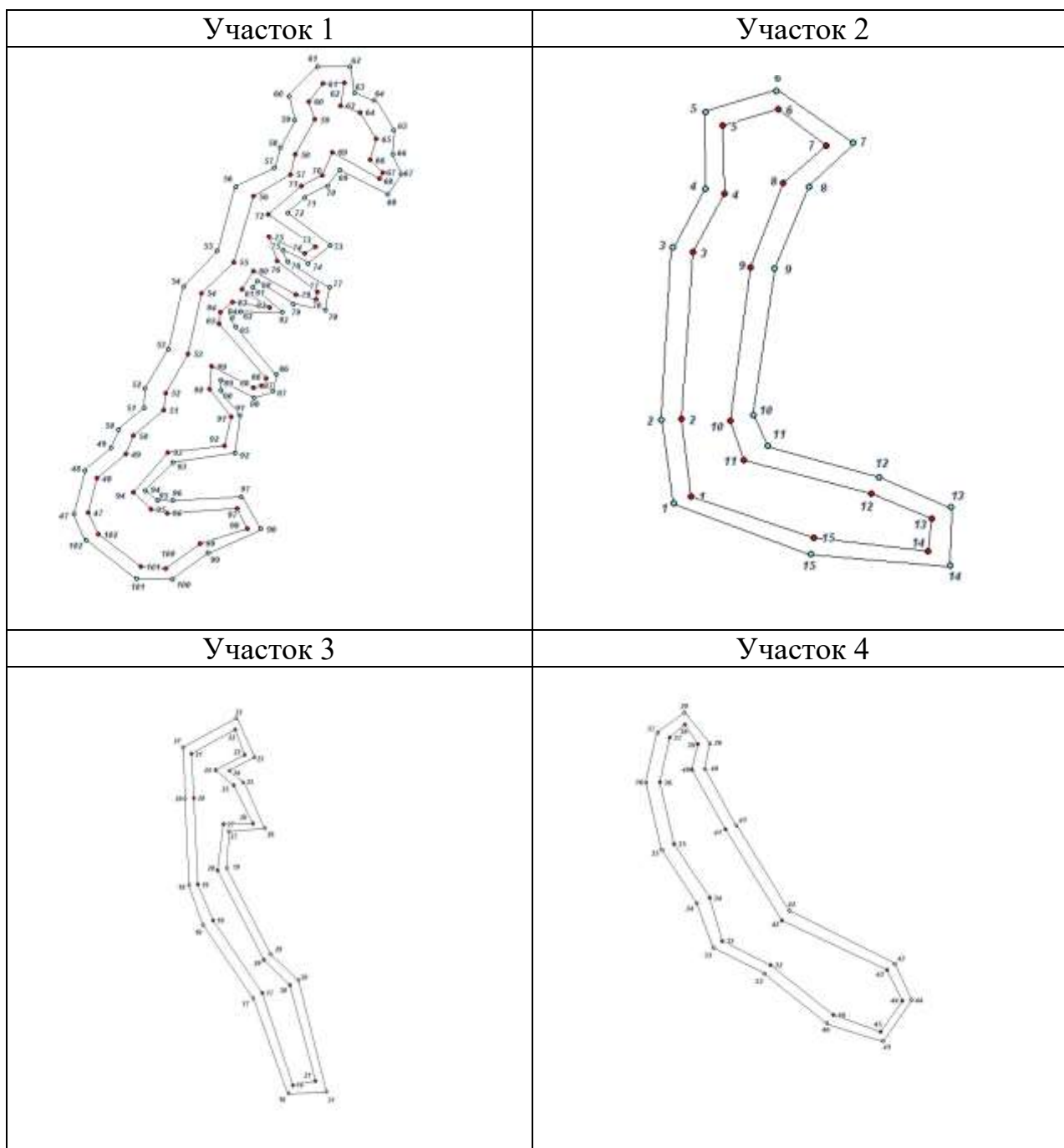
№ точки	широта	долгота
1	51,861863	45,598230
2	51,861541	45,599138
3	51,861218	45,599253
4	51,860617	45,599749
5	51,860037	45,599986
6	51,859921	45,598494
7	51,859597	45,597867
8	51,859925	45,597255
9	51,859842	45,596686
10	51,859282	45,595740
11	51,860352	45,593942
12	51,860936	45,593493
13	51,861270	45,594817
14	51,861180	45,595343
15	51,861270	45,595718
16	51,861376	45,596995
17	51,861863	45,598230

18	51,860896	45,593641
19	51,861197	45,594845
20	51,861096	45,595340
21	51,861198	45,595745
22	51,861297	45,597040
23	51,861798	45,598246
24	51,861496	45,599044
25	51,861194	45,599145
26	51,860587	45,599648
27	51,860095	45,599841
28	51,859996	45,598441
29	51,859693	45,597840
30	51,859993	45,597279
31	51,859898	45,596638
32	51,859380	45,595737
33	51,860395	45,594047
34	51,860896	45,593641

Площадь охранной зоны ООПТ составляет 0,80 га.

19.Памятник природы «Урочище «Поповские сосняки».

Схема границ охранной зоны особо охраняемой природной территории регионального значения «Урочище «Поповские сосняки».



Географические координаты границ охранной зоны

№ точки	широта	долгота
1	51,445057	45,446444
2	51,444456	45,448793
3	51,443606	45,448772
4	51,443887	45,444620
5	51,444730	45,439856
6	51,446796	45,439524
7	51,446776	45,440178
8	51,451236	45,440961

9	51,452994	45,440886
10	51,453154	45,443289
11	51,452466	45,445306
12	51,451389	45,443879
13	51,449487	45,442760
14	51,446575	45,441873
15	51,445880	45,442313
16	51,445057	45,446444
17	51,423066	45,418680
18	51,423032	45,416556

19	51,426451	45,414539
20	51,428993	45,411288
21	51,430324	45,410526
22	51,430324	45,409904
23	51,435280	45,409925
24	51,436223	45,413074
25	51,434859	45,413691
26	51,434487	45,412425
27	51,433855	45,413160
28	51,432598	45,414448
29	51,432280	45,412286
30	51,431046	45,412098
31	51,427789	45,415107
32	51,426671	45,416845
33	51,423066	45,418680
34	51,411840	45,470291
35	51,409683	45,472191
36	51,406847	45,475656
37	51,404679	45,481814
38	51,403180	45,482887
39	51,401497	45,480969
40	51,402167	45,477750
41	51,403983	45,473724
42	51,405101	45,470679
43	51,406807	45,469798
44	51,408915	45,467828
45	51,411343	45,467020
46	51,413136	45,467685
47	51,414100	45,469187
48	51,412815	45,470561
49	51,411840	45,470291
50	51,443904	45,538781
51	51,445415	45,537869
52	51,447802	45,538470
53	51,449220	45,541678
54	51,449253	45,542300
55	51,451607	45,545186
56	51,452730	45,545465
57	51,454936	45,547461
58	51,458894	45,548845
59	51,460552	45,551881
60	51,464422	45,553882
61	51,465876	45,557213
62	51,466892	45,557750
63	51,469037	45,559644
64	51,470163	45,559096
65	51,471386	45,560657
66	51,471359	45,562862
67	51,469929	45,562594
68	51,469403	45,564558
69	51,467948	45,566290

70	51,466567	45,565421
71	51,465762	45,566961
72	51,465214	45,566338
73	51,466851	45,561693
74	51,465568	45,560920
75	51,465000	45,558614
76	51,463496	45,555899
77	51,461578	45,560362
78	51,460769	45,559129
79	51,461738	45,555964
80	51,460528	45,556521
81	51,458850	45,560491
82	51,457948	45,560491
83	51,458249	45,558131
84	51,459566	45,554183
85	51,458817	45,553389
86	51,457393	45,556854
87	51,457707	45,552176
88	51,457239	45,551307
89	51,456838	45,551093
90	51,453502	45,555524
91	51,452727	45,555095
92	51,452727	45,554000
93	51,453920	45,550379
94	51,452997	45,550218
95	51,451306	45,552192
96	51,449086	45,551559
97	51,448792	45,545873
98	51,446572	45,542923
99	51,445917	45,544189
100	51,445663	45,545787
101	51,445937	45,552643
102	51,444312	45,554231
103	51,443549	45,548952
104	51,441851	45,545841
105	51,442172	45,543019
106	51,443904	45,538781
107	51,444344	45,448479
108	51,443782	45,448485
109	51,444063	45,444622
110	51,444899	45,440148
111	51,446570	45,439880
112	51,446570	45,440430
113	51,451276	45,441262
114	51,452814	45,441203
115	51,452964	45,443225
116	51,452402	45,444883
117	51,451480	45,443670
118	51,449604	45,442528
119	51,446584	45,441538
120	51,445734	45,442096

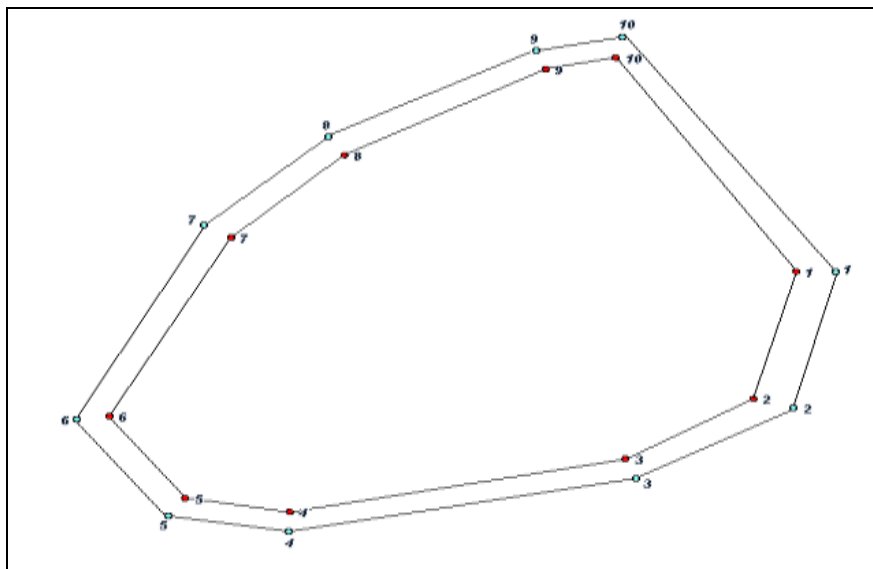
121	51,444895	45,446280
122	51,444344	45,448479
123	51,427681	45,414869
124	51,426579	45,416529
125	51,423239	45,418203
126	51,423239	45,416803
127	51,426591	45,414845
128	51,429086	45,411519
129	51,430469	45,410695
130	51,430464	45,410135
131	51,435193	45,410127
132	51,436026	45,412921
133	51,434916	45,413479
134	51,434534	45,412144
135	51,433712	45,413013
136	51,432688	45,414043
137	51,432417	45,412090
138	51,431029	45,411811
139	51,427681	45,414869
140	51,407042	45,470329
141	51,409059	45,468435
142	51,411276	45,467620
143	51,412949	45,468167
144	51,413498	45,469025
145	51,412670	45,469846
146	51,411831	45,469583
147	51,409611	45,471514
148	51,406546	45,475221
149	51,404341	45,481224
150	51,403218	45,482063
151	51,402112	45,480671
152	51,402670	45,477878
153	51,404293	45,474100
154	51,405445	45,471231
155	51,407042	45,470329
156	51,453470	45,555168
157	51,452915	45,554873
158	51,452915	45,554042
159	51,454226	45,550120
160	51,452919	45,549884
161	51,451252	45,551826
162	51,449298	45,551263
163	51,449036	45,545724
164	51,446542	45,542388
165	51,445696	45,544056
166	51,445415	45,545730
167	51,445699	45,552387

168	51,444452	45,553621
169	51,443750	45,548766
170	51,442098	45,545740
171	51,442372	45,543176
172	51,444031	45,539046
173	51,445425	45,538207
174	51,447652	45,538755
175	51,449043	45,541807
176	51,449036	45,542381
177	51,451540	45,545444
178	51,452646	45,545723
179	51,454873	45,547676
180	51,458757	45,549033
181	51,460415	45,552123
182	51,464310	45,554062
183	51,465774	45,557388
184	51,466811	45,557956
185	51,469034	45,559901
186	51,470138	45,559340
187	51,471248	45,560733
188	51,471245	45,562680
189	51,469855	45,562401
190	51,469305	45,564345
191	51,467912	45,566016
192	51,466530	45,565172
193	51,465749	45,566672
194	51,465411	45,566281
195	51,467085	45,561563
196	51,465695	45,560729
197	51,465142	45,558505
198	51,463474	45,555450
199	51,461529	45,559892
200	51,460971	45,559055
201	51,462084	45,555450
202	51,460418	45,556284
203	51,458748	45,560163
204	51,458192	45,560168
205	51,458474	45,558202
206	51,459861	45,554061
207	51,458748	45,552945
208	51,457640	45,555724
209	51,457921	45,552108
210	51,457365	45,550995
211	51,456810	45,550721
212	51,453470	45,555168

Площадь охранной зоны ООПТ составляет 45,90 га.

20.Памятник природы «Урочище «Попова шишка».

Схема границ охранной зоны особо охраняемой природной территории регионального значения «Урочище «Попова шишка»



Географические координаты границ охранной зоны

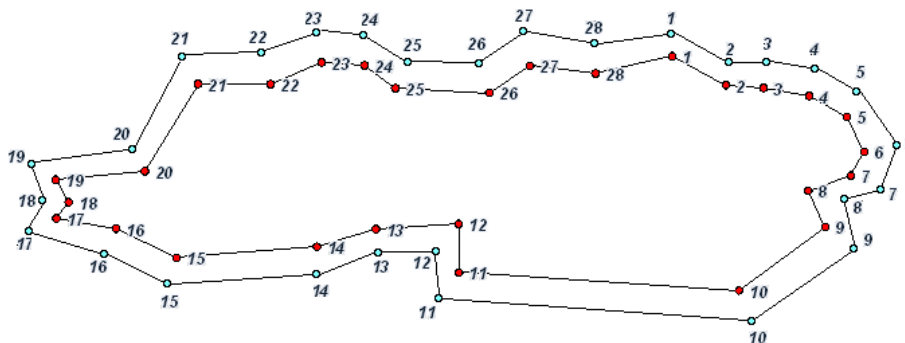
№ точки	широта	долгота
1	52,272231	47,641021
2	52,271539	47,641021
3	52,271476	47,640002
4	52,271273	47,638602
5	52,271292	47,637990
6	52,271670	47,637229
7	52,272530	47,637995
8	52,272858	47,638479
9	52,273190	47,639594
10	52,273190	47,640093
11	52,272231	47,641021

12	52,273042	47,639954
13	52,272205	47,640788
14	52,271652	47,640783
15	52,271611	47,639964
16	52,271376	47,638562
17	52,271374	47,638009
18	52,271650	47,637446
19	52,272423	47,638102
20	52,272765	47,638563
21	52,273040	47,639671
22	52,273042	47,639954

Площадь охранной зоны ООПТ составляет 1,05 га.

21.Памятник природы «Урочище «Серебряков дол».

Схема границ охранной зоны особо охраняемой природной территории регионального значения «Урочище «Серебряков дол»



Географические координаты границ охранной зоны

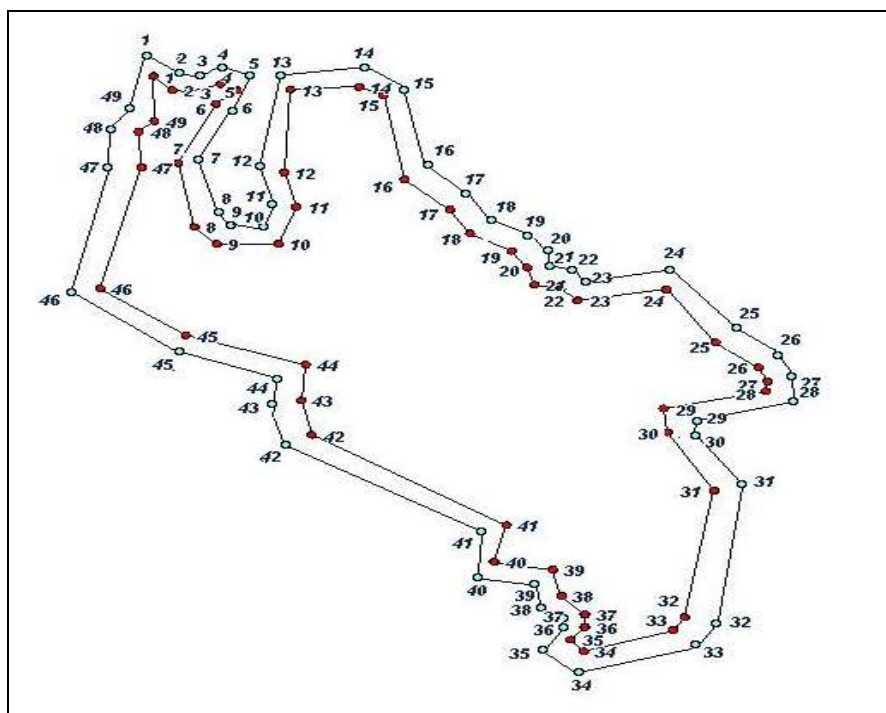
№ точки	широта	долгота
1	52,214263	47,534851
2	52,215297	47,537920
3	52,215106	47,542136
4	52,215334	47,547807
5	52,213939	47,551379
6	52,213649	47,554018
7	52,213294	47,556636
8	52,212492	47,558589
9	52,210980	47,559490
10	52,209863	47,559318
11	52,208877	47,558889
12	52,207601	47,558288
13	52,204892	47,552280
14	52,205379	47,532411
15	52,207351	47,532325
16	52,207319	47,527582
17	52,206679	47,523500
18	52,206128	47,513828
19	52,207522	47,509665
20	52,208180	47,505138
21	52,208890	47,505975
22	52,209876	47,505395
23	52,210310	47,511275
24	52,214309	47,515068
25	52,214526	47,519982
26	52,215290	47,523541
27	52,215297	47,526759
28	52,214383	47,529055
29	52,214263	47,534851

30	52,213600	47,528800
31	52,213331	47,534972
32	52,214435	47,537751
33	52,214159	47,542171
34	52,214967	47,547439
35	52,213593	47,551108
36	52,213311	47,553844
37	52,212992	47,556376
38	52,212252	47,558173
39	52,210895	47,558946
40	52,209961	47,558763
41	52,208732	47,558254
42	52,207759	47,557723
43	52,205257	47,552176
44	52,205770	47,533025
45	52,207762	47,533025
46	52,207762	47,527456
47	52,206921	47,523530
48	52,206362	47,513842
49	52,207775	47,509904
50	52,208314	47,505774
51	52,208867	47,506610
52	52,209708	47,505784
53	52,209984	47,511618
54	52,213870	47,515231
55	52,213863	47,520241
56	52,214700	47,523800
57	52,214422	47,526625
58	52,213600	47,528800

Площадь охранной зоны ООПТ составляет 51,00 га.

22.Памятник природы «Урочище «Пудовкин буерак».

Схема границ охранной зоны особо охраняемой природной территории регионального значения «Урочище «Пудовкин буерак».



Географические координаты границ охранной зоны

№ точки	широта	долгота
1	51,303196	45,723990
2	51,303760	45,725095
3	51,306624	45,725245
4	51,305712	45,726769
5	51,305460	45,728067
6	51,306010	45,730298
7	51,305651	45,731602
8	51,304727	45,730156
9	51,301145	45,727485
10	51,297369	45,728622
11	51,296369	45,730135
12	51,296348	45,730399
13	51,296356	45,734512
14	51,298402	45,735564
15	51,300582	45,734770
16	51,305774	45,735392
17	51,306062	45,740574
18	51,305465	45,742741
19	51,300159	45,744113
20	51,298495	45,747664
21	51,296865	45,749048
22	51,296020	45,752073

23	51,294866	45,753554
24	51,293812	45,753811
25	51,293812	45,755925
26	51,293007	45,757030
27	51,293678	45,763714
28	51,290538	45,767469
29	51,288806	45,770870
30	51,287868	45,771482
31	51,287113	45,771471
32	51,285949	45,763779
33	51,284902	45,764015
34	51,281253	45,767661
35	51,273540	45,765334
36	51,272667	45,764390
37	51,271305	45,757245
38	51,272298	45,756000
39	51,272909	45,757234
40	51,273627	45,757223
41	51,274688	45,755614
42	51,276366	45,754917
43	51,276647	45,750614
44	51,279171	45,751430
45	51,284660	45,736914

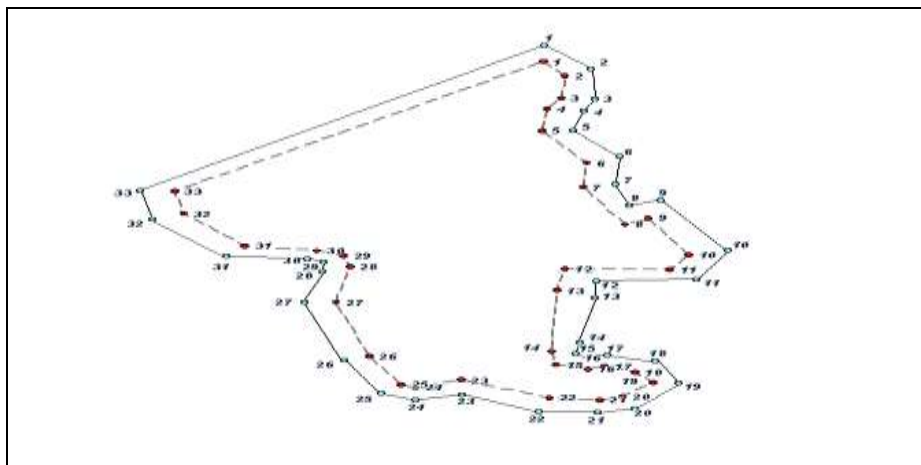
46	51,286673	45,736077
47	51,288854	45,736409
48	51,290470	45,727627
49	51,293610	45,721039
50	51,300936	45,724151
51	51,303196	45,723990
52	51,293693	45,721397
53	51,300912	45,724364
54	51,303139	45,724192
55	51,303690	45,725305
56	51,306471	45,725300
57	51,305634	45,726689
58	51,305362	45,728073
59	51,305910	45,730304
60	51,305631	45,731409
61	51,304799	45,730023
62	51,301185	45,727244
63	51,297304	45,728349
64	51,296194	45,730023
65	51,296187	45,734736
66	51,298411	45,735859
67	51,300628	45,735017
68	51,305636	45,735580
69	51,305917	45,740586
70	51,305354	45,742527
71	51,300082	45,743922
72	51,298398	45,747516
73	51,296741	45,748908
74	51,295906	45,751955

75	51,294789	45,753355
76	51,293685	45,753629
77	51,293680	45,755847
78	51,292845	45,756960
79	51,293395	45,763628
80	51,290337	45,767236
81	51,288680	45,770573
82	51,287841	45,771114
83	51,287284	45,771125
84	51,286174	45,763336
85	51,284785	45,763620
86	51,281191	45,767214
87	51,273661	45,764994
88	51,272828	45,764146
89	51,271456	45,757486
90	51,272290	45,756378
91	51,272847	45,757491
92	51,273683	45,757491
93	51,274780	45,755826
94	51,276458	45,755000
95	51,276736	45,750826
96	51,279243	45,751668
97	51,284783	45,737238
98	51,286729	45,736380
99	51,288977	45,736669
100	51,290634	45,727797
101	51,293693	45,721397

Площадь охранной зоны ООПТ составляет 22,00 га.

23.Памятник природы «Урочище «Синяя гора».

Схема границ охранной зоны особо охраняемой природной территории регионального значения «Урочище «Синяя гора».



Географические координаты границ охранной зоны

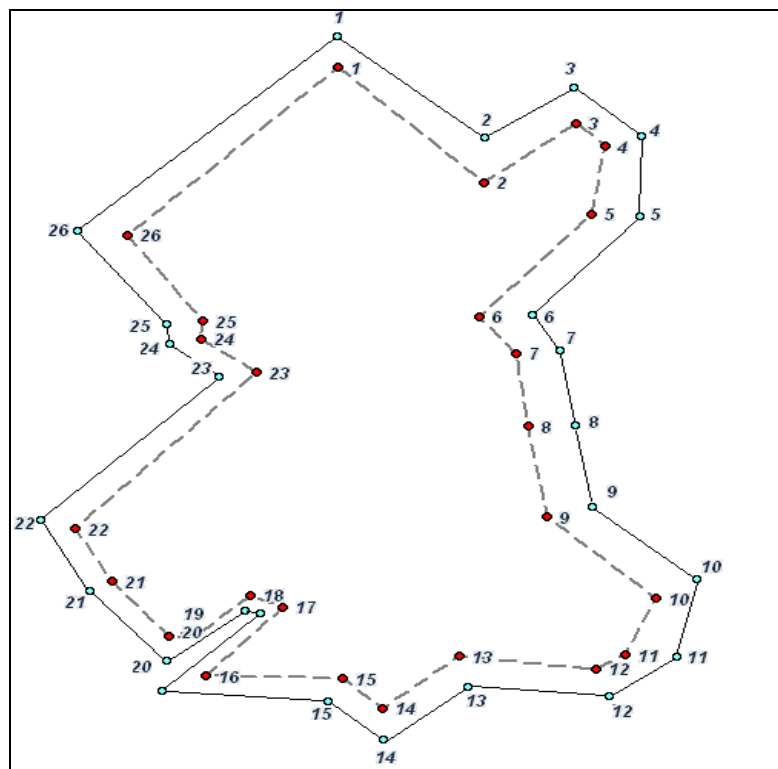
№ точки	широта	долгота
1	51,267234	49,815100
2	51,271713	49,816592
3	51,273003	49,816037
4	51,273622	49,813268
5	51,274253	49,805378
6	51,278383	49,798610
7	51,281329	49,797533
8	51,297839	49,838027
9	51,295880	49,840656
10	51,292883	49,840441
11	51,291617	49,838859
12	51,288930	49,838380
13	51,284953	49,843228
14	51,281833	49,842976
15	51,277562	49,847163
16	51,278297	49,849474
17	51,273283	49,854511
18	51,271105	49,851964
19	51,271183	49,840600
20	51,268720	49,839972
21	51,261070	49,839466
22	51,259664	49,839903
23	51,259233	49,842985
24	51,259642	49,844691
25	51,258734	49,848369
26	51,257227	49,850590
27	51,255105	49,846759
28	51,254814	49,844087
29	51,255022	49,838625
30	51,257208	49,828991
31	51,256330	49,824030
32	51,256770	49,822251
33	51,260376	49,818560
34	51,267234	49,815100

35	51,297597	49,837899
36	51,295700	49,840300
37	51,292900	49,840000
38	51,291600	49,838400
39	51,288800	49,837900
40	51,284800	49,842800
41	51,281700	49,842400
42	51,277100	49,847000
43	51,277800	49,849400
44	51,273200	49,853900
45	51,271300	49,851800
46	51,271400	49,840300
47	51,268700	49,839500
48	51,261000	49,839000
49	51,259400	49,839400
50	51,258800	49,843000
51	51,259200	49,844700
52	51,258400	49,848100
53	51,257200	49,850000
54	51,255300	49,846600
55	51,255000	49,844100
56	51,255200	49,838700
57	51,257400	49,829000
58	51,256500	49,824100
59	51,256900	49,822500
60	51,260400	49,819000
61	51,267200	49,815400
62	51,271700	49,816900
63	51,273100	49,816200
64	51,273700	49,813300
65	51,274300	49,805500
66	51,278400	49,798800
67	51,281192	49,797789
68	51,297597	49,837899

Площадь охранной зоны ООПТ составляет 42,00 га.

24. Памятник природы «Урочище «Юпитер».

Схема границ охранной зоны особо охраняемой природной территории регионального значения «Урочище «Юпитер».



Географические координаты границ охранной зоны

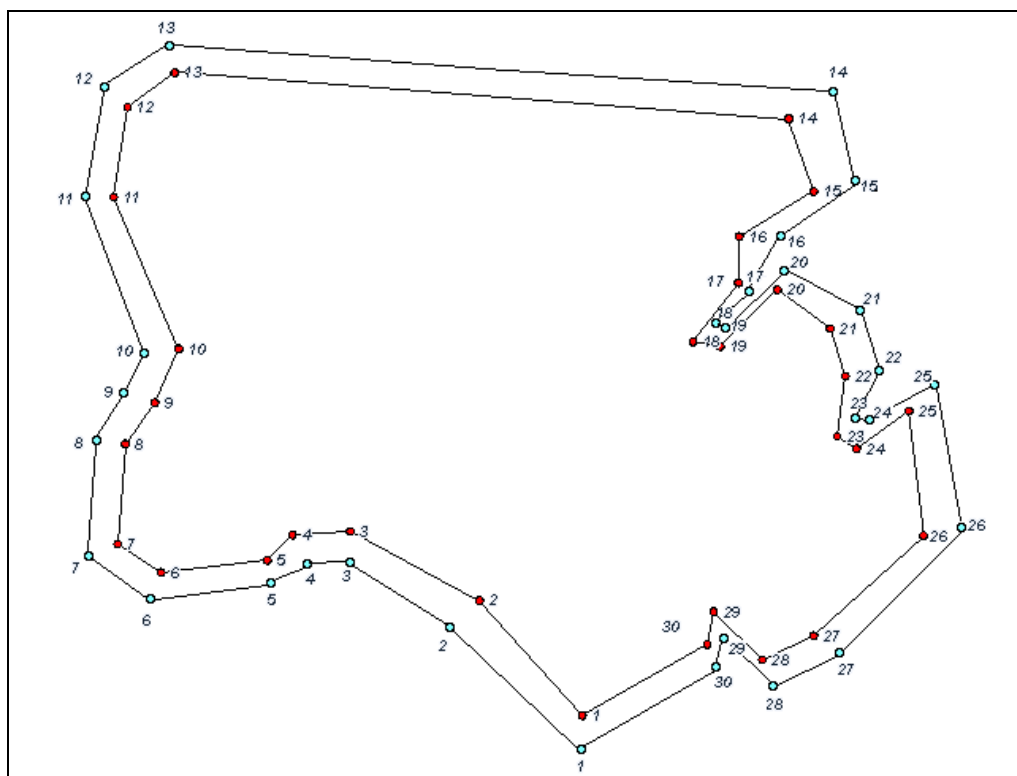
№ точки	широта	долгота
1	52,284491	49,538291
2	52,284816	49,538264
3	52,286373	49,536244
4	52,289678	49,543518
5	52,287631	49,545878
6	52,288679	49,548064
7	52,288157	49,549335
8	52,286701	49,548957
9	52,284892	49,546197
10	52,284308	49,547031
11	52,283033	49,547439
12	52,281405	49,547867
13	52,279850	49,550903
14	52,278475	49,549785
15	52,278255	49,548644
16	52,278219	49,545449
17	52,277444	49,543153
18	52,278074	49,541973
19	52,278170	49,538081
20	52,279545	49,540312
21	52,279660	49,539910
22	52,278875	49,538386
23	52,279051	49,537709
24	52,280067	49,536120
25	52,281064	49,534988
26	52,283871	49,539513
27	52,284491	49,538291

28	52,284500	49,538600
29	52,284800	49,538600
30	52,286300	49,536700
31	52,289407	49,543407
32	52,287300	49,545800
33	52,288400	49,548100
34	52,288003	49,548887
35	52,286702	49,548487
36	52,284902	49,545683
37	52,284200	49,546600
38	52,282900	49,546900
39	52,281210	49,547386
40	52,279700	49,550200
41	52,278700	49,549400
42	52,278500	49,548600
43	52,278450	49,545353
44	52,277700	49,543188
45	52,278301	49,542188
46	52,278300	49,538700
47	52,279600	49,540686
48	52,279800	49,539900
49	52,279000	49,538400
50	52,279197	49,537778
51	52,280102	49,536282
52	52,280998	49,535375
53	52,283900	49,540000
54	52,284500	49,538600

Площадь охранной зоны ООПТ составляет 12,03 га.

25.Памятник природы «Участок поймы р. Медведица у с. Белое озеро».

Схема границ охранной зоны особо охраняемой природной территории регионального значения «Участок поймы р. Медведица у с. Белое озеро».



Географические координаты границ охранной зоны

№ точки	широта	долгота
1	51,253233	45,014961
2	51,254919	45,012482
3	51,253932	45,011839
4	51,251161	45,004215
5	51,255492	44,997818
6	51,258100	44,990251
7	51,258040	44,987236
8	51,257059	44,985680
9	51,256697	44,978901
10	51,257946	44,976067
11	51,261908	44,976443
12	51,263620	44,978224
13	51,265432	44,979329
14	51,271168	44,975462
15	51,274697	44,976448
16	51,276288	44,979731
17	51,274322	45,017213

18	51,271187	45,018963
19	51,269241	45,014049
20	51,267727	45,014109
21	51,265720	45,011620
22	51,265616	45,012418
23	51,267845	45,015959
24	51,266341	45,019499
25	51,264273	45,020486
26	51,262165	45,020315
27	51,261870	45,020894
28	51,263666	45,024038
29	51,258309	45,025583
30	51,254153	45,018492
31	51,253233	45,014961
32	51,255824	44,998310
33	51,258318	44,990290
34	51,258332	44,986913
35	51,257217	44,985521
36	51,256938	44,979132

37	51,258046	44,976353
38	51,261682	44,976911
39	51,263327	44,978579
40	51,265274	44,980242
41	51,271100	44,976080
42	51,274438	44,977179
43	51,275821	44,979955
44	51,273884	45,016645
45	51,271099	45,018297
46	51,269441	45,013577
47	51,267769	45,013571
48	51,265551	45,011066
49	51,265279	45,012456
50	51,267494	45,016061

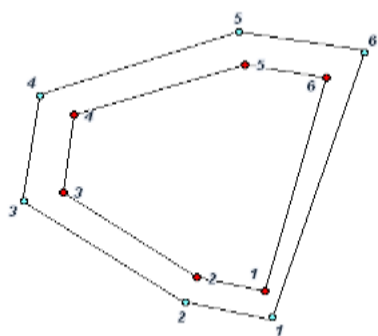
51	51,266106	45,019129
52	51,264159	45,019969
53	51,261934	45,019687
54	51,261380	45,020792
55	51,263062	45,023860
56	51,258328	45,024692
57	51,254434	45,018292
58	51,253615	45,015004
59	51,255277	45,012177
60	51,254159	45,011640
61	51,251382	45,004130
62	51,255824	44,998310

Площадь охранной зоны ООПТ составляет 49,00 га.

26.Памятник природы «Эталон смешанных насаждений в степной зоне».

Схема границ охранной зоны особо охраняемой природной территории регионального значения «Эталон смешанных насаждений в степной зоне».

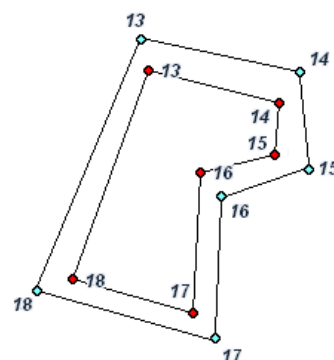
1-й участок



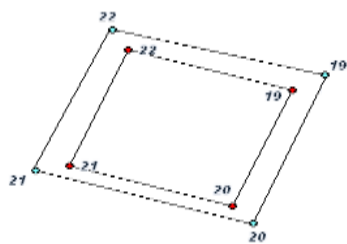
2-й участок



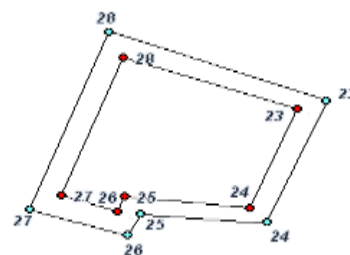
3-й участок



4-й участок



5-й участок



Географические координаты границ охранной зоны


№ точки	широта	долгота
1	52,327841	45,186400
2	52,328923	45,186089
3	52,331342	45,176787
4	52,334325	45,177066
5	52,336193	45,185509
6	52,335603	45,189672
7	52,327841	45,186400
8	52,334600	45,198716
9	52,336174	45,201570
10	52,335531	45,207321
11	52,322811	45,206527
12	52,323887	45,202493
13	52,325251	45,194661
14	52,334600	45,198716
15	52,277543	45,162157
16	52,276611	45,168680
17	52,274628	45,168272
18	52,274353	45,165182
19	52,270611	45,164989
20	52,271700	45,158831
21	52,277543	45,162157
22	52,268602	45,150141
23	52,270584	45,141407
24	52,275679	45,144347
25	52,274024	45,153252
26	52,268602	45,150141
27	52,266579	45,139884
28	52,262613	45,137545
29	52,262892	45,132250
30	52,262626	45,131837
31	52,263020	45,128490
32	52,268431	45,131580
33	52,266579	45,139884

34	52,328533	45,186430
35	52,329025	45,186346
36	52,331447	45,177087
37	52,334150	45,177285
38	52,335993	45,185531
39	52,335459	45,189377
40	52,328533	45,186430
41	52,323286	45,206032
42	52,324086	45,202787
43	52,325469	45,195304
44	52,334358	45,199206
45	52,335750	45,201698
46	52,335206	45,206703
47	52,323286	45,206032
48	52,277172	45,162506
49	52,276325	45,168052
50	52,274924	45,167773
51	52,274632	45,164737
52	52,271037	45,164464
53	52,271871	45,159432
54	52,277172	45,162506
55	52,273824	45,152463
56	52,269084	45,149738
57	52,270752	45,142185
58	52,275229	45,144717
59	52,273824	45,152463
60	52,263273	45,129139
61	52,267988	45,131950
62	52,266359	45,139160
63	52,262997	45,137228
64	52,263234	45,131982
65	52,262984	45,131649
66	52,263273	45,129139

Площадь охранной зоны ООПТ составляет 36,00 га.

27.Памятник природы «Урочище «Самородные ямы».

Схема границ охранной зоны особо охраняемой природной территории
регионального значения «Урочище «Самородные ямы»



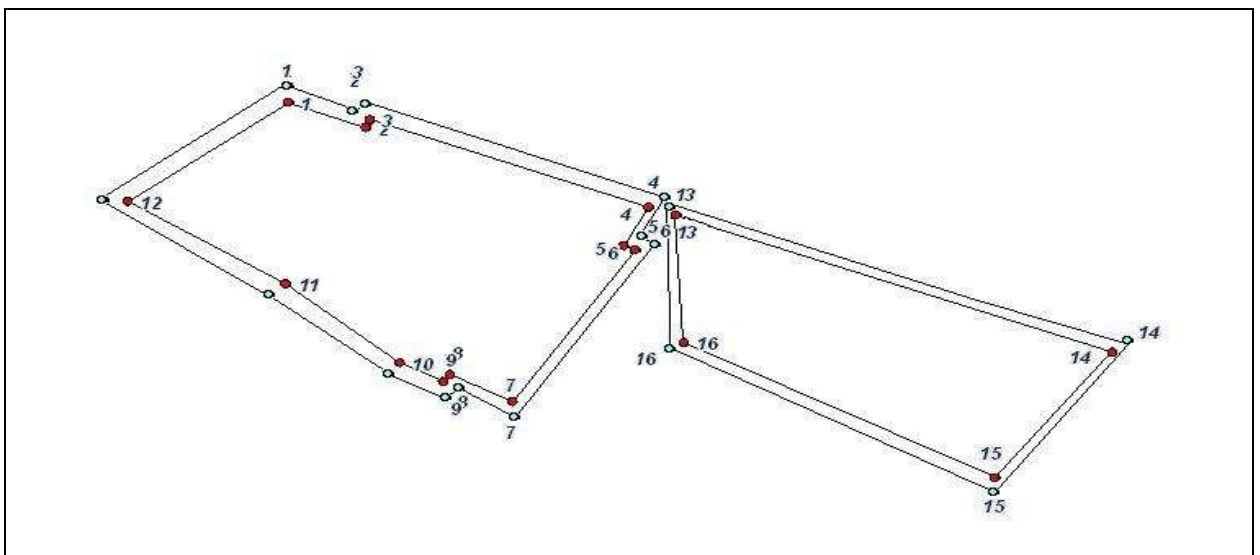
Географические координаты границ охранной зоны

№ точки	широта	долгота
1	52,169938	47,406771
2	52,169859	47,423980
3	52,160066	47,423573
4	52,160211	47,406450
5	52,169938	47,406771
6	52,169148	47,407748
7	52,168871	47,423020
8	52,160527	47,422752
9	52,160533	47,407474
10	52,169148	47,407748

Площадь охранной зоны ООПТ составляет 29,00 га.

28. «Ботанический сад Саратовского Государственного Университета им. Н.Г. Чернышевского».

Схема границ охранной зоны особо охраняемой природной территории регионального значения «Ботанический сад Саратовского Государственного Университета им. Н.Г. Чернышевского».



Географические координаты границ охранной зоны

№ точки	широта	долгота
1	51,565001	46,006240
2	51,566007	46,003285
3	51,567069	46,000476
4	51,567312	46,000621
5	51,567565	45,999998
6	51,568635	46,002206
7	51,568160	46,004392
8	51,567222	46,008442
9	51,566081	46,007721
10	51,566171	46,007342
11	51,565001	46,006240
12	51,565573	46,008645
13	51,565653	46,008703
14	51,565873	46,007922
15	51,566300	46,008204
16	51,566271	46,008329
17	51,566655	46,008584
18	51,567240	46,008518
19	51,565505	46,015962
20	51,563891	46,013853
21	51,565573	46,008645
22	51,567123	46,008914
23	51,566041	46,013563
24	51,565979	46,013529
25	51,565964	46,013592
26	51,566026	46,013629
27	51,565557	46,015654
28	51,565491	46,015613
29	51,565481	46,015651
30	51,565548	46,015694
31	51,565524	46,015802
32	51,565463	46,015722
33	51,565440	46,015835

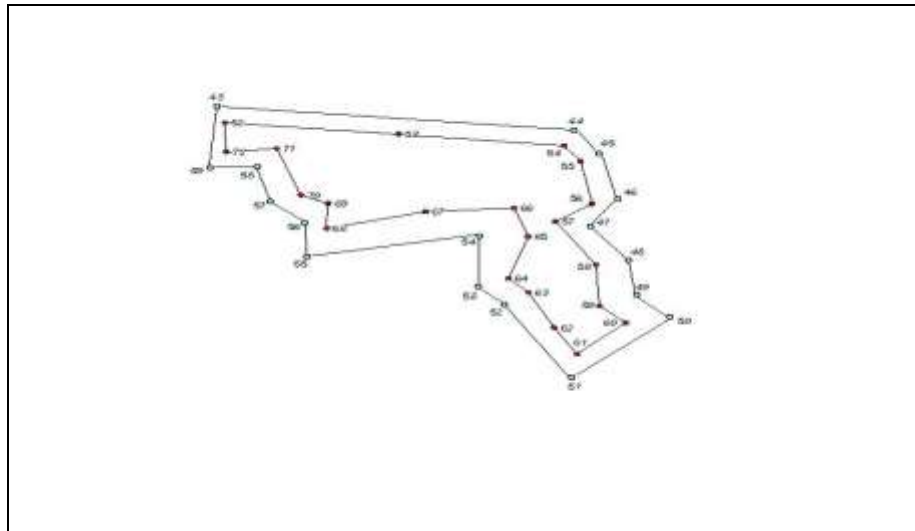
34	51,565296	46,015651
35	51,564858	46,015082
36	51,564707	46,014887
37	51,564554	46,014686
38	51,564423	46,014515
39	51,563917	46,013836
40	51,565586	46,008700
41	51,565660	46,008756
42	51,565881	46,007968
43	51,566273	46,008220
44	51,566244	46,008345
45	51,566654	46,008612
46	51,566913	46,008576
47	51,567102	46,008558
48	51,567052	46,008869
49	51,567123	46,008914
50	51,565054	46,006215
51	51,565946	46,003595
52	51,567084	46,000538
53	51,567331	46,000684
54	51,567569	46,000087
55	51,567750	46,000524
56	51,567866	46,000763
57	51,567968	46,000990
58	51,568102	46,001291
59	51,568479	46,002089
60	51,568510	46,002046
61	51,568584	46,002192
62	51,568302	46,003587
63	51,567175	46,008334
64	51,566139	46,007676
65	51,566221	46,007316
66	51,565054	46,006215

Площадь охранной зоны ООПТ составляет 1,35 га.

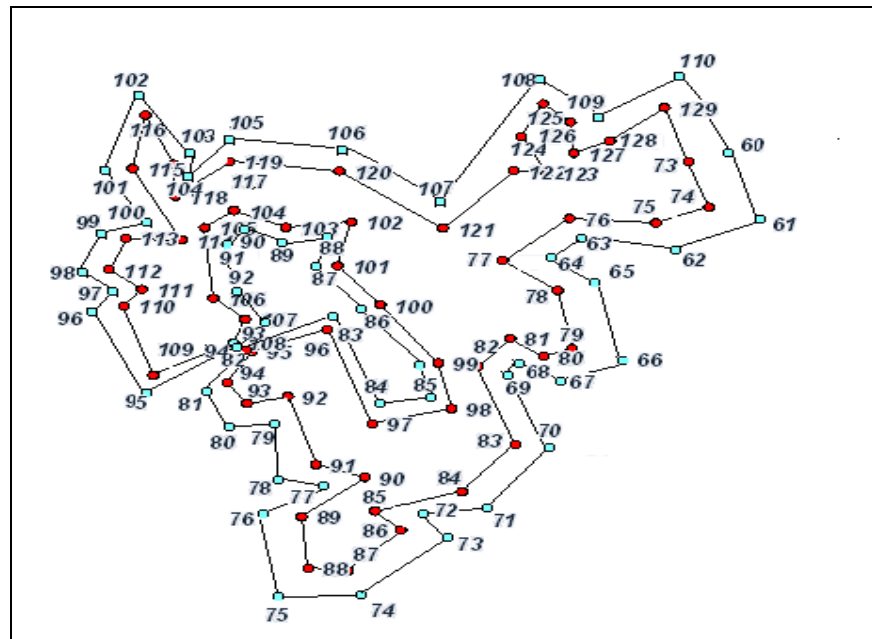
29.Памятник природы «Старовозрастные дубравы в долинах рр. Медведица и Карамыш».

Схема границ и географические координаты охранной зоны особо охраняемой природной территории регионального значения «Старовозрастные дубравы в долинах рр. Медведица и Карамыш».

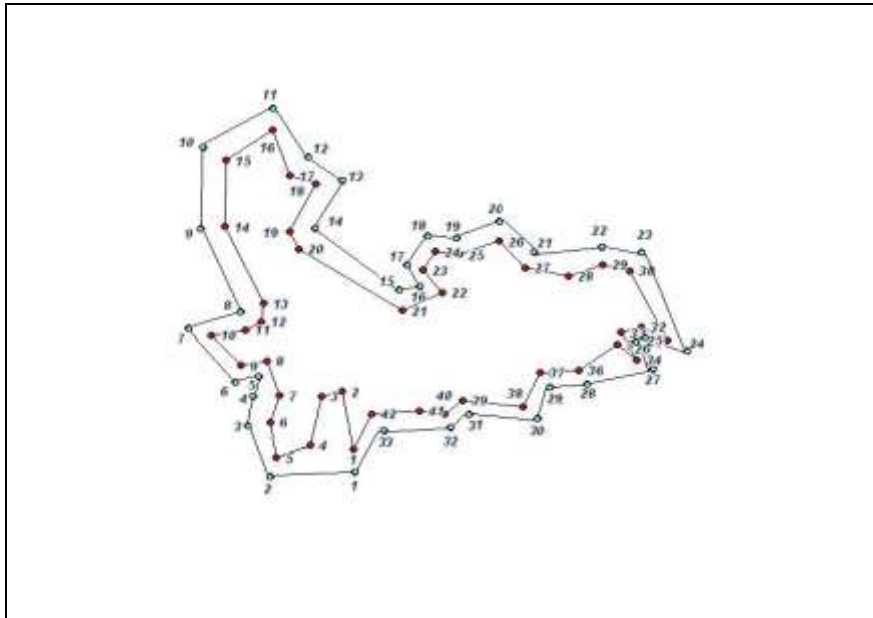
1-й участок



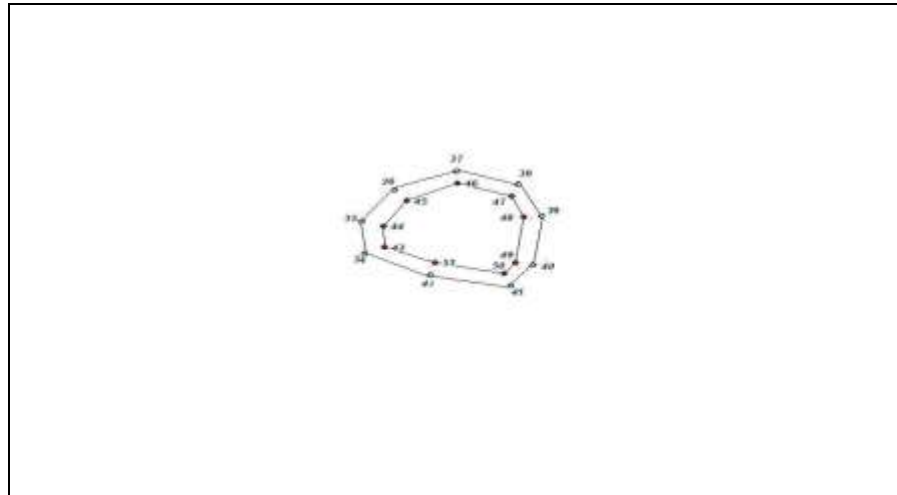
2-й участок



3-й участок



4-ой участок



№	широта	долгота
1	51,352300	45,100145
2	51,353292	45,099630
3	51,353265	45,098279
4	51,352381	45,095028
5	51,353614	45,094652
6	51,354692	45,095199
7	51,355778	45,094523
8	51,355731	45,092903
9	51,357667	45,091670
10	51,357875	45,093268
11	51,358036	45,093933
12	51,358525	45,093933
13	51,361573	45,091691
14	51,364963	45,091841
15	51,366450	45,095661
16	51,364503	45,096867
17	51,364007	45,098992

18	51,361707	45,097238
19	51,361318	45,097495
20	51,359027	45,103267
21	51,359335	45,103997
22	51,359844	45,103482
23	51,361246	45,104914
24	51,361179	45,106674
25	51,361671	45,109082
26	51,360441	45,110960
27	51,360481	45,113117
28	51,360809	45,115359
29	51,360320	45,117709
30	51,357104	45,119822
31	51,357078	45,118181
32	51,355791	45,117816
33	51,356515	45,116346
34	51,355483	45,114093
35	51,355470	45,112022
36	51,353848	45,110971

37	51,354277	45,107173
38	51,353480	45,105960
39	51,353647	45,104094
40	51,353406	45,101723
41	51,352300	45,100145
42	51,352454	45,150494
43	51,353326	45,146285
44	51,355302	45,146125
45	51,357005	45,148239
46	51,358087	45,152462
47	51,357294	45,156965
48	51,355838	45,158197
49	51,352876	45,157736
50	51,351657	45,156191
51	51,352454	45,150494
52	51,301397	44,910067
53	51,299062	44,914488
54	51,293641	44,902986
55	51,301262	44,895691

56	51,303650	44,890970
57	51,309018	44,893200
58	51,307542	44,868181
59	51,310708	44,868395
60	51,311834	44,864576
61	51,316180	44,862602
62	51,316421	44,855607
63	51,322035	44,856363
64	51,319582	44,903025
65	51,317466	44,906677
66	51,311967	44,908437
67	51,309177	44,905261
68	51,305770	44,909939
69	51,301397	44,910067
70	51,311442	45,047553
71	51,314366	45,050472
72	51,317521	45,053935
73	51,315777	45,058097
74	51,317668	45,062647
75	51,313930	45,065454
76	51,310774	45,066488
77	51,309833	45,061909
78	51,310101	45,056179
79	51,308466	45,052725
80	51,306979	45,055903
81	51,303984	45,056930
82	51,303139	45,053562
83	51,303609	45,052274
84	51,302656	45,050794
85	51,298581	45,053408
86	51,295626	45,049206
87	51,294901	45,045236
88	51,293828	45,045687
89	51,292057	45,042683
90	51,292754	45,038091
91	51,294995	45,037855
92	51,296695	45,040389
93	51,297272	45,038565
94	51,300653	45,037063
95	51,300338	45,034285
96	51,301961	45,032611
97	51,303933	45,034896
98	51,305228	45,040346
99	51,300258	45,043395
100	51,300882	45,047816
101	51,302848	45,047225
102	51,308120	45,039941
103	51,309756	45,040456
104	51,309675	45,037409
105	51,310386	45,034233
106	51,309582	45,032623

107	51,306684	45,033439
108	51,305300	45,035237
109	51,303650	45,034111
110	51,301866	45,028382
111	51,306217	45,025931
112	51,306781	45,026959
113	51,307894	45,024899
114	51,309994	45,026165
115	51,310108	45,029105
116	51,313347	45,026455
117	51,316941	45,027817
118	51,314105	45,030693
119	51,313074	45,030755
120	51,314087	45,033695
121	51,314175	45,041033
122	51,311442	45,047553
123	51,353882	45,101354
124	51,353109	45,100361
125	51,354995	45,099401
126	51,354717	45,098291
127	51,353598	45,097819
128	51,352894	45,095378
129	51,353594	45,095228
130	51,354715	45,095799
131	51,356102	45,094967
132	51,356102	45,093295
133	51,357345	45,092543
134	51,357489	45,093573
135	51,357767	45,094686
136	51,358602	45,094686
137	51,361673	45,092458
138	51,364708	45,092458
139	51,365824	45,095230
140	51,363888	45,096368
141	51,363600	45,098000
142	51,361654	45,096346
143	51,360825	45,096907
144	51,358330	45,103288
145	51,359157	45,105525
146	51,359991	45,104409
147	51,360825	45,105240
148	51,360823	45,106640
149	51,361100	45,109129
150	51,359991	45,110803
151	51,359713	45,113292
152	51,360272	45,115256
153	51,359991	45,117181
154	51,357623	45,118665
155	51,357765	45,117745
156	51,357480	45,117739
157	51,356383	45,117463

158	51,356934	45,116350
159	51,355827	45,113866
160	51,355824	45,111632
161	51,354261	45,110591
162	51,354710	45,106911
163	51,353879	45,105779
164	51,354157	45,104116
165	51,353882	45,101354
166	51,352763	45,150802
167	51,353597	45,146918
168	51,354996	45,146902
169	51,356394	45,148597
170	51,357392	45,152105
171	51,356655	45,156375
172	51,355543	45,157459
173	51,352773	45,156633
174	51,352203	45,155791
175	51,352763	45,150802
176	51,317761	44,864155
177	51,317479	44,857482
178	51,320550	44,857525
179	51,319162	44,880367
180	51,318076	44,902157
181	51,316413	44,904174
182	51,311658	44,905805
183	51,309718	44,900802
184	51,305015	44,906365
185	51,300548	44,906623
186	51,298602	44,910238
187	51,295261	44,903860
188	51,298079	44,900775
189	51,302000	44,897400
190	51,303606	44,894708
191	51,308047	44,897197
192	51,311098	44,895524
193	51,310830	44,883861
194	51,308865	44,870794
195	51,311662	44,871094
196	51,312493	44,867446
197	51,317761	44,864155
198	51,309993	45,047756
199	51,313051	45,052461
200	51,313045	45,054692
201	51,314986	45,053013
202	51,316666	45,054403
203	51,315824	45,056366
204	51,313883	45,056355
205	51,314714	45,058858
206	51,316386	45,062468
207	51,313593	45,064131
208	51,311098	45,065247

209	51,310273	45,061899
210	51,310548	45,056079
211	51,308323	45,051629
212	51,306662	45,055239
213	51,304203	45,056143
214	51,303610	45,053644
215	51,304161	45,052179
216	51,302770	45,049958
217	51,298740	45,052394
218	51,296036	45,048789
219	51,295204	45,044347
220	51,294017	45,044744
221	51,292561	45,042357
222	51,293108	45,038752
223	51,294720	45,038575
224	51,296933	45,042730

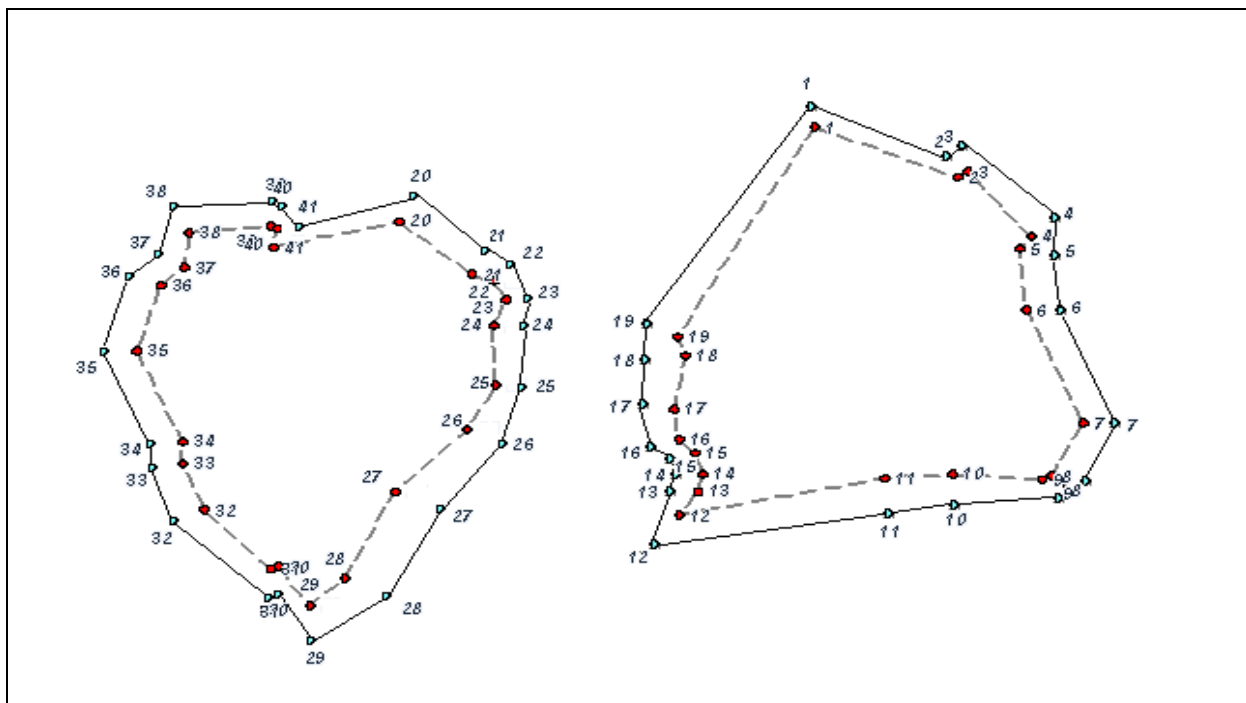
225	51,297492	45,039412
226	51,301108	45,037464
227	51,300833	45,034686
228	51,301943	45,033565
229	51,303603	45,035236
230	51,304720	45,040246
231	51,299716	45,043030
232	51,300544	45,048309
233	51,303044	45,047465
234	51,306000	45,043700
235	51,308051	45,040789
236	51,310271	45,041637
237	51,309996	45,037463
238	51,311102	45,033853
239	51,309986	45,031906
240	51,306377	45,032464

241	51,305272	45,034684
242	51,303884	45,033856
243	51,302214	45,028577
244	51,306094	45,026624
245	51,306661	45,027751
246	51,307771	45,025798
247	51,309441	45,026640
248	51,309444	45,030519
249	51,313327	45,027188
250	51,316099	45,028023
251	51,313601	45,029965
252	51,311663	45,029965
253	51,313601	45,033578
254	51,313051	45,041072
255	51,309993	45,047756

Площадь охранной зоны ООПТ составляет 378,27 га.

30.Памятник природы «Сосновые насаждения у с. Плеханы».

Схема границ охранной зоны особо охраняемой природной территории регионального значения «Сосновые насаждения у с. Плеханы».



Географические координаты границ охранной зоны

№ точки	широта	долгота
---------	--------	---------

1	51,938365	47,390444
2	51,939297	47,390176

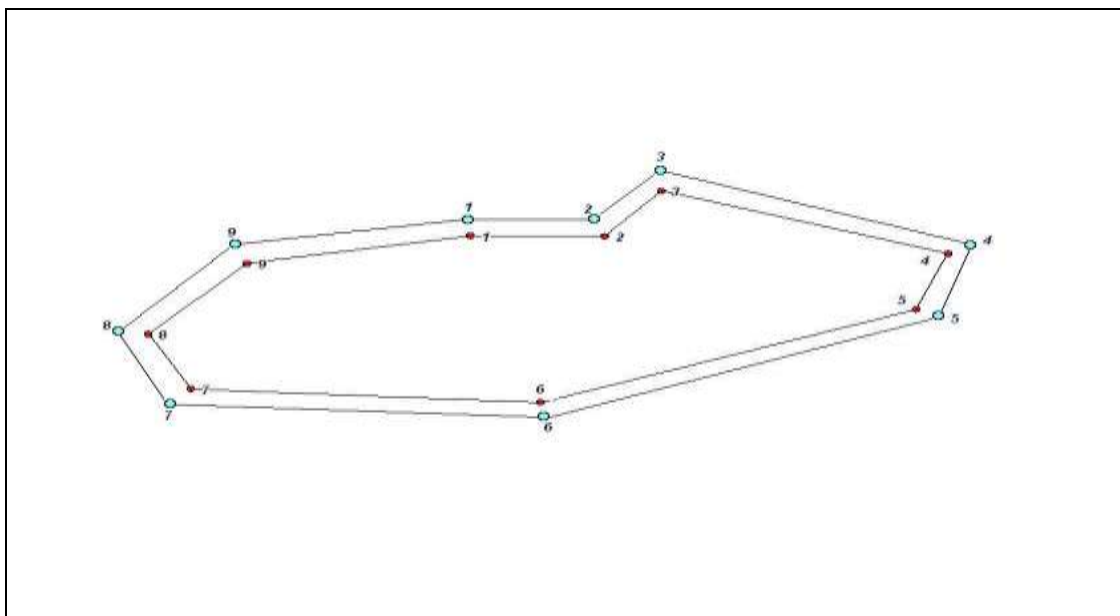
3	51,948556	47,398821
4	51,946493	47,407458
5	51,946711	47,408455
6	51,943411	47,412773
7	51,942855	47,411861
8	51,940316	47,412408
9	51,935301	47,415870
10	51,932943	47,413762
11	51,932699	47,412850
12	51,932848	47,407408
13	51,932612	47,403295
14	51,931074	47,390002
15	51,932430	47,391182
16	51,933145	47,391528
17	51,934012	47,391227
18	51,934561	47,390273
19	51,935983	47,389736
20	51,938365	47,390444
21	51,944031	47,366258
22	51,943363	47,366730
23	51,944430	47,374025
24	51,942512	47,378284
25	51,941835	47,380140
26	51,940869	47,380955
27	51,939635	47,380328
28	51,936988	47,380389
29	51,934944	47,378445
30	51,932325	47,374175
31	51,928441	47,370999
32	51,927164	47,368434
33	51,928851	47,366514
34	51,928792	47,365956
35	51,931550	47,361718
36	51,933590	47,360253
37	51,934708	47,360393
38	51,938577	47,357582
39	51,941673	47,358977
40	51,942526	47,360232
41	51,944014	47,360725
42	51,944031	47,366258
43	51,948100	47,399000
44	51,946000	47,407600

45	51,946200	47,408300
46	51,943400	47,412100
47	51,942900	47,411400
48	51,940200	47,411800
49	51,935300	47,415200
50	51,933100	47,413300
51	51,932900	47,412700
52	51,933100	47,407400
53	51,932900	47,403200
54	51,931400	47,390800
55	51,932400	47,391900
56	51,933100	47,392200
57	51,934100	47,391800
58	51,934700	47,390800
59	51,935900	47,390500
60	51,938300	47,391200
61	51,939100	47,390700
62	51,948100	47,399000
63	51,941303	47,359482
64	51,942100	47,360900
65	51,943600	47,361200
66	51,943900	47,366200
67	51,943165	47,366629
68	51,943212	47,366576
69	51,944094	47,373978
70	51,942239	47,377986
71	51,941500	47,379600
72	51,940705	47,380276
73	51,939600	47,379600
74	51,937011	47,379681
75	51,935100	47,378000
76	51,932403	47,373683
77	51,928600	47,370583
78	51,927505	47,368587
79	51,929106	47,366586
80	51,929003	47,366189
81	51,931601	47,362185
82	51,933601	47,360664
83	51,934602	47,360883
84	51,938500	47,358100
85	51,941303	47,359482

Площадь охранной зоны ООПТ составляет 42,52 га.

31.Памятник природы «Насаждения кедра Сибирского».

Схема границ охранной зоны особо охраняемой природной территории регионального значения «Насаждение кедра Сибирского».



Географические координаты границ охранной зоны

№ точки	широта	долгота
1	52,551143	46,241313
2	52,551172	46,241795
3	52,551159	46,242037
4	52,551279	46,242166
5	52,551165	46,243102
6	52,550908	46,242972
7	52,550745	46,242118
8	52,550784	46,241097
9	52,550933	46,240977
10	52,551143	46,241313

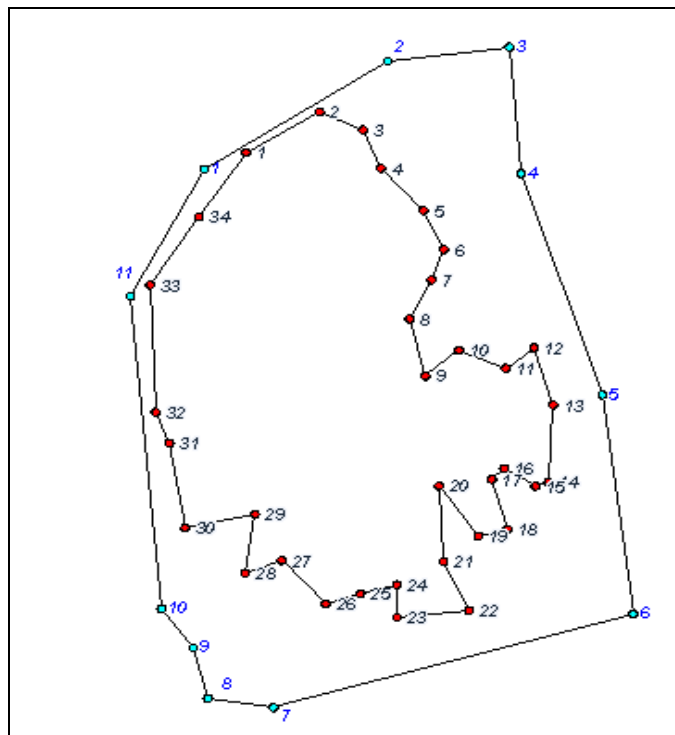
11	52,550938	46,241059
12	52,551104	46,241343
13	52,551130	46,241802
14	52,551117	46,242071
15	52,551236	46,242195
16	52,551134	46,243013
17	52,550945	46,242918
18	52,550786	46,242105
19	52,550821	46,241147
20	52,550938	46,241059

Площадь охранной зоны ООПТ составляет 0,15 га.

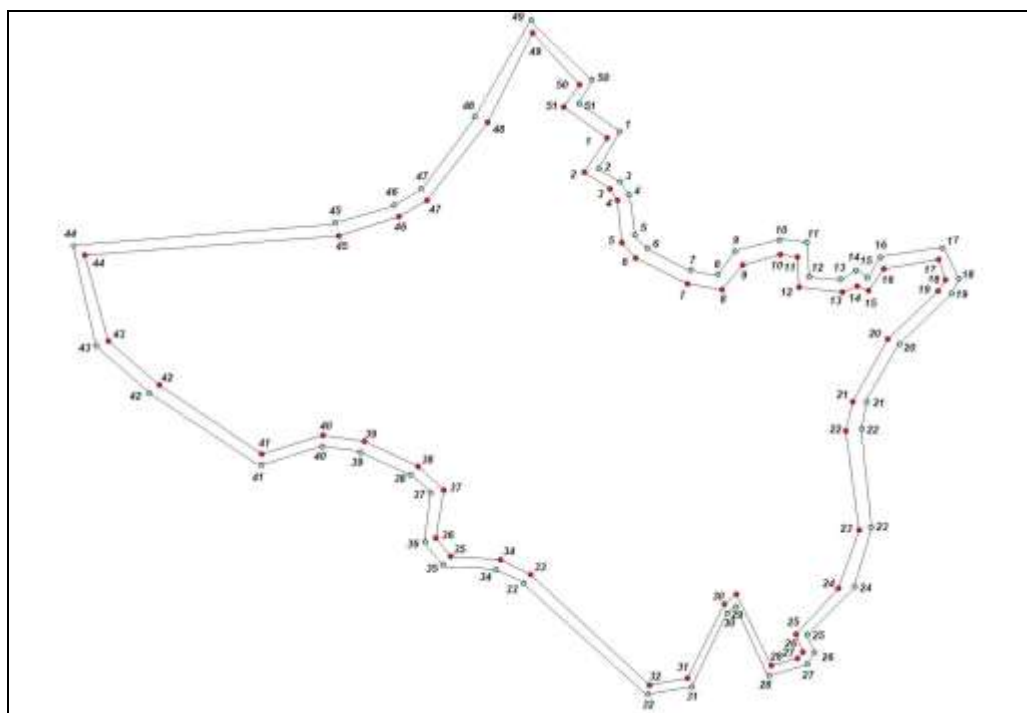
32.Памятник природы «Меловые склоны с растениями – кальцефилами у г. Вольска».

Схема границ охранной зоны особо охраняемой природной территории регионального значения «Меловые склоны с растениями – кальцефилами у г. Вольска»

Первый кластерный участок



Второй кластерный участок



**ГЕОГРАФИЧЕСКИЕ КООРДИНАТЫ ГРАНИЦ
ОХРАННОЙ ЗОНЫ 1-ГО УЧАСТКА**

№ точки	широта	долгота
1	52,068600	47,495000
2	52,068600	47,493800
3	52,068900	47,492800
4	52,068700	47,492600

5	52,067900	47,492900
6	52,067800	47,492300
7	52,068600	47,491400
8	52,067500	47,491500
9	52,066700	47,492000
10	52,066600	47,490500

11	52,067100	47,490400
12	52,067000	47,489700
13	52,066800	47,488900
14	52,067500	47,487900
15	52,067300	47,487100
16	52,068200	47,487300
17	52,068000	47,485800
18	52,069200	47,485400
19	52,069700	47,485100
20	52,071600	47,485000
21	52,072600	47,486100
22	52,073600	47,487100
23	52,074200	47,488700
24	52,073900	47,489700
25	52,073300	47,490100
26	52,072700	47,491100
27	52,072100	47,491500
28	52,071700	47,491200
29	52,071100	47,490700
30	52,070200	47,491100

31	52,070600	47,491800
32	52,070300	47,492900
33	52,070700	47,493500
34	52,069800	47,493900
35	52,068600	47,495000
36	52,074981	47,492657
37	52,073279	47,493268
38	52,069956	47,494963
39	52,066651	47,496165
40	52,065200	47,487839
41	52,065227	47,486316
42	52,066058	47,485973
43	52,066638	47,485114
44	52,069138	47,484857
45	52,071374	47,484610
46	52,073345	47,486015
47	52,074941	47,490103
48	52,074981	47,492657

**ГЕОГРАФИЧЕСКИЕ КООРДИНАТЫ ГРАНИЦ
ОХРАННОЙ ЗОНЫ 2-ГО УЧАСТКА**

№ точки	широта	долгота
1	52,080600	47,472300
2	52,079400	47,474000
3	52,078800	47,473400
4	52,078100	47,475100
5	52,077300	47,474200
6	52,077000	47,475200
7	52,076700	47,475500
8	52,075700	47,475600
9	52,075400	47,476200
10	52,074800	47,478100
11	52,074600	47,479400
12	52,075200	47,480200
13	52,075400	47,481600
14	52,075400	47,482200
15	52,074700	47,482300
16	52,074600	47,483900
17	52,074700	47,484500
18	52,074600	47,484900
19	52,075100	47,485500
20	52,075300	47,487600
21	52,074800	47,487800
22	52,074600	47,487500
23	52,073500	47,485600
24	52,072000	47,484300

25	52,071400	47,484100
26	52,069100	47,484600
27	52,067700	47,483800
28	52,066600	47,482200
29	52,066200	47,482400
30	52,066100	47,482200
31	52,065900	47,481300
32	52,067600	47,479900
33	52,067300	47,479500
34	52,065600	47,478100
35	52,065500	47,476700
36	52,068000	47,472200
37	52,068400	47,471100
38	52,068400	47,469200
39	52,068900	47,468600
40	52,070000	47,468900
41	52,070500	47,468000
42	52,071100	47,465900
43	52,071300	47,464400
44	52,070800	47,462100
45	52,072400	47,458200
46	52,073400	47,456300
47	52,075400	47,455400
48	52,075900	47,465000
49	52,076300	47,467200

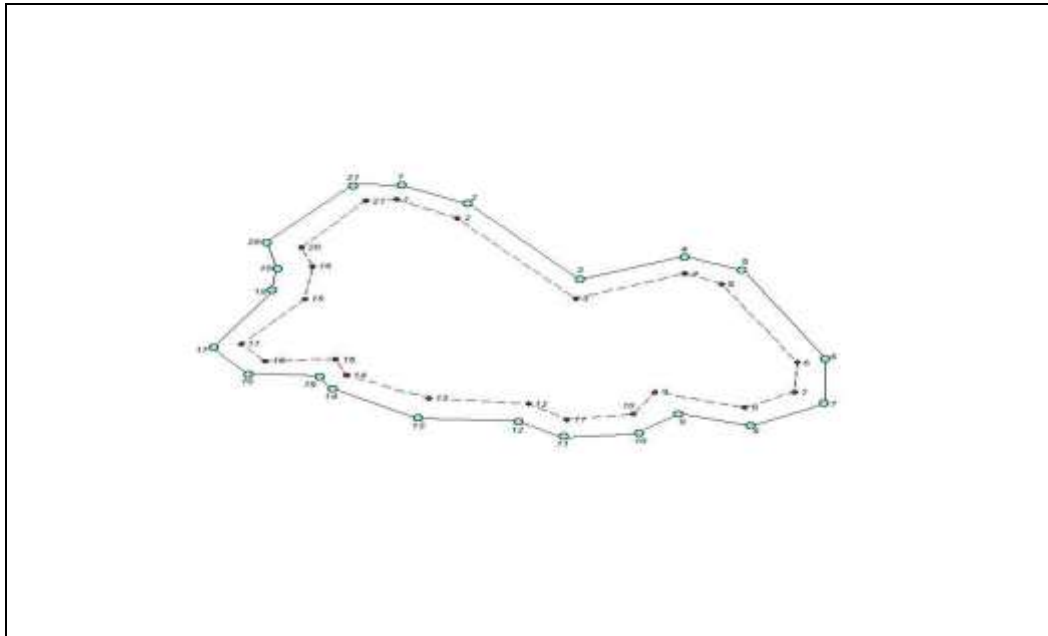
50	52,076700	47,468300
51	52,078500	47,470600
52	52,080600	47,472300
53	52,079484	47,474286
54	52,078826	47,473539
55	52,078116	47,475210
56	52,077314	47,474336
57	52,077048	47,475288
58	52,076732	47,475632
59	52,075726	47,475735
60	52,075470	47,476298
61	52,074896	47,478137
62	52,074720	47,479353
63	52,075297	47,480147
64	52,075512	47,481563
65	52,075512	47,482317
66	52,074788	47,482437
67	52,074730	47,483872
68	52,074834	47,484492
69	52,074750	47,484854
70	52,075226	47,485439
71	52,075458	47,487669
72	52,074759	47,487916
73	52,074542	47,487645
74	52,073430	47,485760
75	52,071975	47,484618
76	52,071436	47,484404
77	52,069160	47,484828

78	52,067657	47,483987
79	52,066577	47,482408
80	52,066253	47,482601
81	52,065995	47,482300
82	52,065790	47,481238
83	52,067440	47,479908
84	52,067258	47,479645
85	52,065505	47,478190
86	52,065429	47,476613
87	52,067931	47,472107
88	52,068315	47,471066
89	52,068355	47,469119
90	52,068898	47,468507
91	52,069987	47,468785
92	52,070478	47,467980
93	52,071061	47,465861
94	52,071253	47,464399
95	52,070766	47,462091
96	52,072379	47,458156
97	52,073411	47,456169
98	52,075529	47,455190
99	52,076072	47,464942
100	52,076502	47,467099
101	52,076892	47,468201
102	52,078625	47,470385
103	52,080800	47,472248
104	52,079484	47,474286

Площадь охранной зоны ООПТ составляет 38,28 га.

33.Памятник природы «Карьер «Непряхино».

Схема границ охранной зоны особо охраняемой природной территории регионального значения «Карьер «Непряхино».



Географические координаты границ охранной зоны

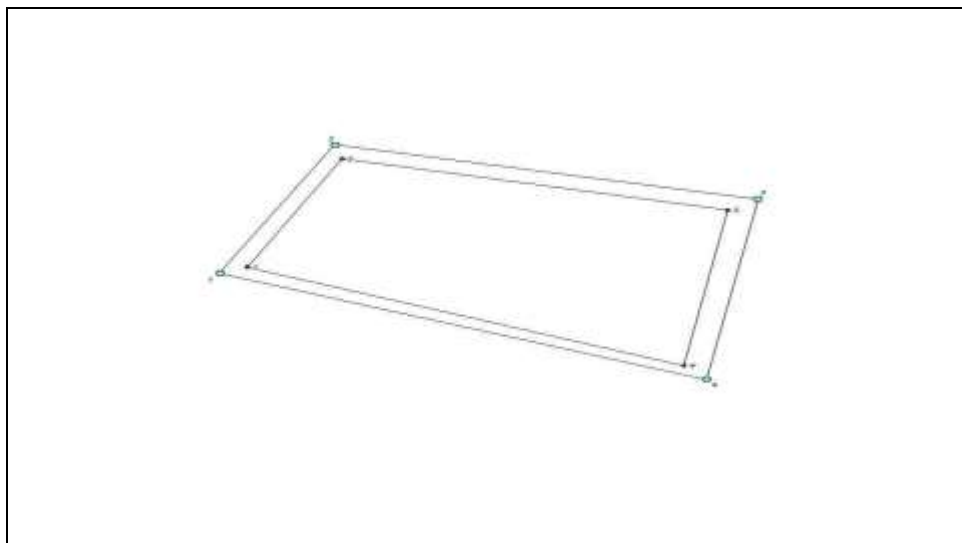
номер точки	широта	долгота
1	51,302270	49,735100
2	51,302727	49,735791
3	51,302727	49,736141
4	51,302536	49,736870
5	51,301915	49,737848
6	51,302195	49,738760
7	51,302054	49,739342
8	51,301244	49,740110
9	51,300830	49,740081
10	51,300619	49,739320
11	51,300686	49,738673
12	51,300579	49,738437
13	51,300567	49,737625
14	51,300671	49,737169
15	51,300775	49,736307
16	51,300983	49,735554
17	51,301065	49,735434
18	51,301017	49,734823
19	51,301234	49,734302
20	51,301767	49,735129
21	51,302038	49,735194
22	51,302270	49,735100

23	51,301084	49,735671
24	51,301178	49,735536
25	51,301124	49,734849
26	51,301248	49,734530
27	51,301700	49,735284
28	51,302000	49,735385
29	51,302200	49,735284
30	51,302600	49,735884
31	51,302600	49,736084
32	51,302400	49,736684
33	51,301700	49,737784
34	51,302000	49,738784
35	51,301900	49,739084
36	51,301200	49,739784
37	51,300900	49,739784
38	51,300800	49,739285
39	51,300900	49,738484
40	51,300700	49,738284
41	51,300700	49,737684
42	51,300800	49,737285
43	51,300900	49,736385
44	51,301084	49,735671

Площадь охранной зоны ООПТ составляет 1,70 га.

34.Памятник природы «Карьер «Первомайское» .

Схема границ охранной зоны особо охраняемой природной территории регионального значения «Карьер «Первомайское».



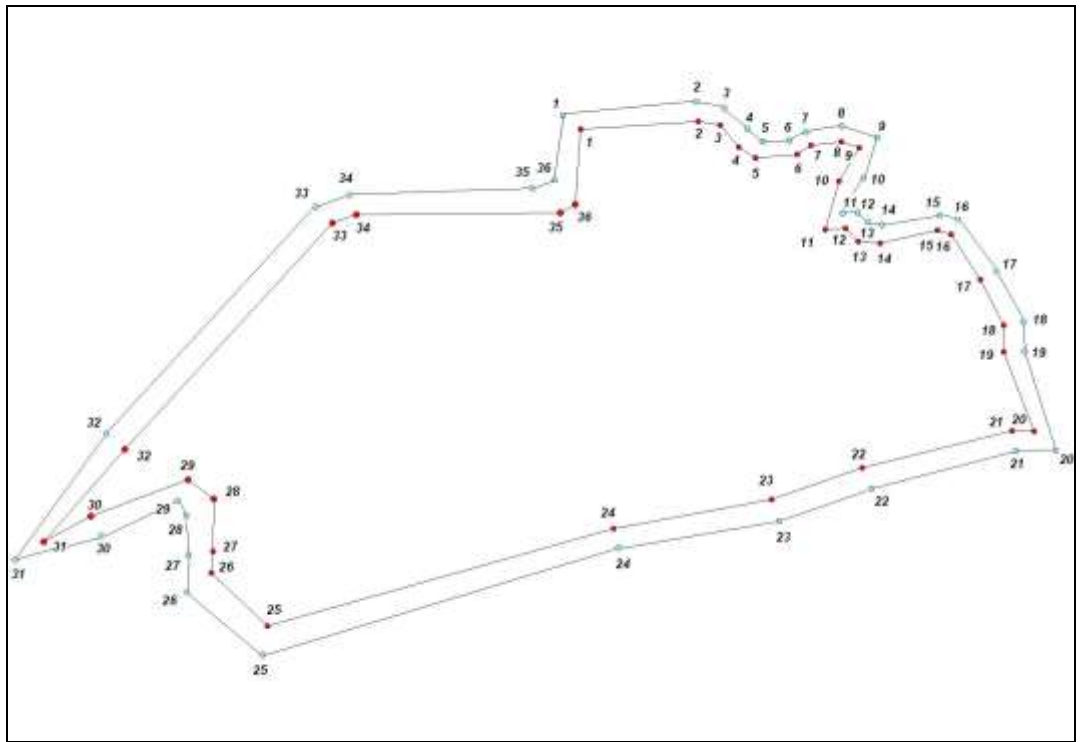
Географические координаты границ охранной зоны

№ точки	широта	долгота
1	51,502355	44,582624
2	51,503333	44,583590
3	51,502943	44,586811
4	51,501553	44,586261
5	51,502355	44,582624
6	51,503105	44,583595
7	51,502787	44,586289
8	51,501705	44,585994
9	51,502405	44,582895
10	51,503105	44,583595

Площадь охранной зоны ООПТ составляет 1,33 га.

35.Памятник природы «Урочище «Куцеба».

Схема границ охранной зоны особо охраняемой природной территории регионального значения «Урочище «Куцеба».



Географические координаты границ охранной зоны

№ точки	широта	долгота
1	51,782879	50,689295
2	51,783173	50,689957
3	51,786309	50,690099
4	51,786760	50,697985
5	51,786607	50,699626
6	51,785705	50,700871
7	51,785406	50,701761
8	51,785585	50,703767
9	51,785910	50,704701
10	51,786090	50,706804
11	51,785492	50,708896
12	51,784019	50,707640
13	51,782525	50,706535
14	51,782678	50,707480
15	51,782253	50,708273
16	51,782320	50,709239
17	51,782684	50,712687
18	51,782588	50,714216
19	51,780617	50,716490
20	51,778706	50,717839
21	51,777598	50,717935
22	51,774199	50,719906
23	51,773980	50,717417
24	51,772573	50,708241
25	51,771327	50,702574
26	51,770244	50,692818
27	51,766538	50,671129
28	51,768908	50,667009

29	51,769831	50,666988
30	51,771477	50,666923
31	51,771998	50,666104
32	51,770763	50,660514
33	51,769778	50,656556
34	51,773708	50,662284
35	51,782395	50,675224
36	51,782744	50,676742
37	51,782879	50,689295
38	51,770600	50,692700
39	51,766900	50,671300
40	51,768900	50,667800
41	51,769700	50,667900
42	51,771700	50,667900
43	51,772500	50,666400
44	51,771690	50,662251
45	51,770923	50,659022
46	51,773600	50,662500
47	51,782300	50,675300
48	51,782600	50,676800
49	51,782700	50,689400
50	51,783000	50,690300
51	51,785900	50,690700
52	51,786200	50,697844
53	51,785955	50,699260
54	51,785200	50,700400
55	51,784800	50,701400
56	51,784900	50,704100
57	51,785300	50,704900

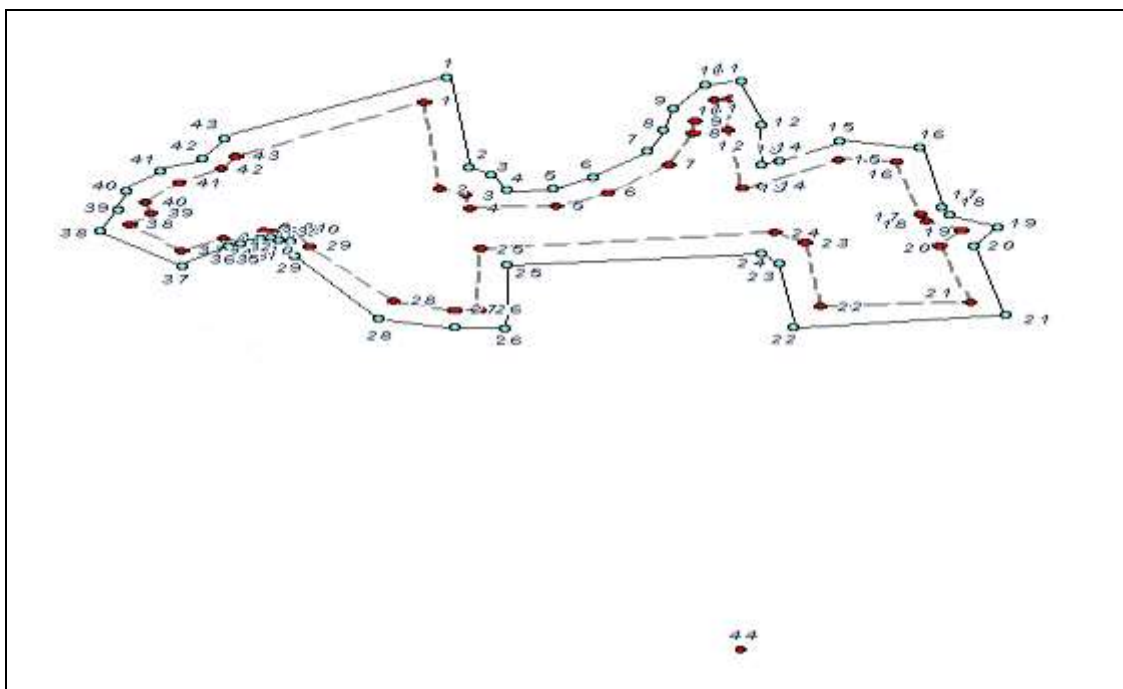
58	51,785400	50,706800
59	51,785200	50,707900
60	51,783900	50,706600
61	51,782000	50,705800
62	51,782100	50,707000
63	51,781600	50,707800
64	51,781500	50,709200
65	51,782000	50,712700
66	51,781800	50,713600

67	51,780100	50,715400
68	51,778400	50,716800
69	51,777300	50,716800
70	51,774300	50,718700
71	51,774300	50,717300
72	51,772900	50,708100
73	51,771700	50,702400
74	51,770600	50,692700

Площадь охранной зоны ООПТ составляет 48,00 га.

36.Памятник природы «Урочище «Орловские увалы».

Схема границ охранной зоны особо охраняемой природной территории регионального значения «Урочище «Орловские увалы»



Географические координаты границ охранной зоны

№ точки	широта	долгота
1	52,374470	48,597917
2	52,375182	48,598550
3	52,378065	48,606432
4	52,373402	48,607124
5	52,373162	48,608132
6	52,372484	48,608263
7	52,372599	48,611447
8	52,373276	48,613389
9	52,374724	48,615676
10	52,376309	48,616611
11	52,376959	48,616598

12	52,378060	48,617520
13	52,378204	48,618472
14	52,376431	48,618491
15	52,373526	48,618976
16	52,373701	48,619609
17	52,374967	48,622572
18	52,374895	48,625172
19	52,372091	48,626176
20	52,371729	48,626503
21	52,371200	48,628002
22	52,370337	48,627071
23	52,367315	48,628140

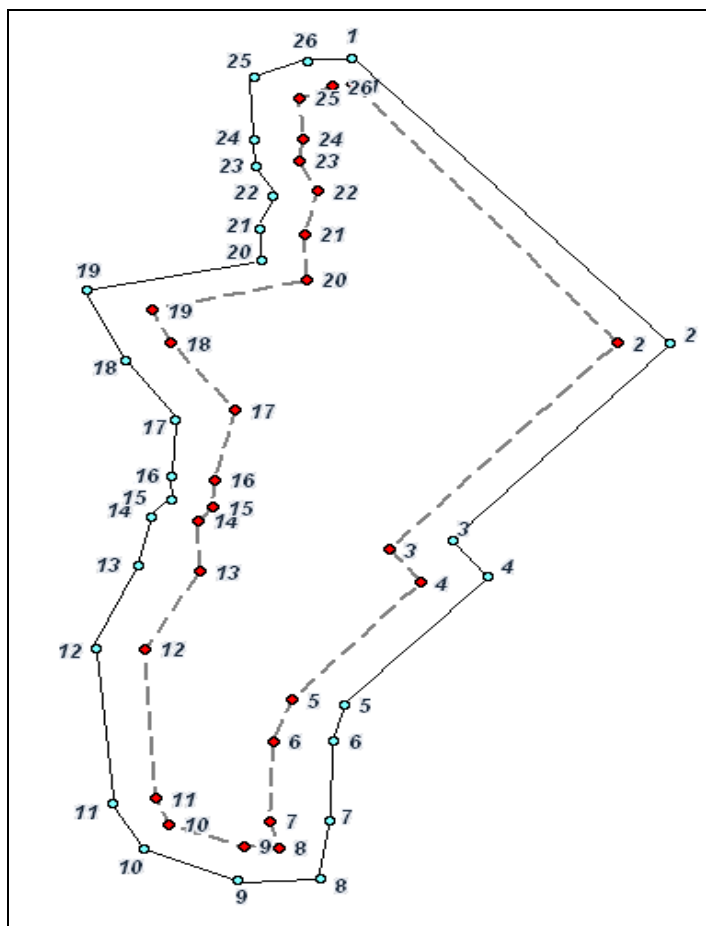
24	52,367110	48,621763
25	52,370424	48,621108
26	52,370871	48,620101
27	52,370080	48,608640
28	52,366886	48,608575
29	52,366865	48,607368
30	52,367316	48,604807
31	52,370269	48,601331
32	52,371016	48,600851
33	52,371137	48,600717
34	52,370901	48,600129
35	52,370980	48,599841
36	52,370628	48,599372
37	52,370483	48,599020
38	52,370570	48,598245
39	52,369905	48,596140
40	52,371500	48,594266
41	52,372060	48,595012
42	52,372693	48,594698
43	52,373777	48,596246
44	52,374470	48,597917
45	52,370200	48,608400
46	52,367000	48,608400
47	52,367000	48,607400
48	52,367400	48,605000
49	52,370300	48,601600
50	52,371100	48,601100
51	52,371300	48,600700
52	52,371000	48,600100
53	52,371100	48,599800
54	52,370700	48,599200
55	52,370700	48,599200
56	52,370600	48,599000
57	52,370700	48,598200

58	52,370094	48,596215
59	52,371500	48,594500
60	52,372000	48,595300
61	52,372600	48,595000
62	52,373600	48,596400
63	52,374300	48,598100
64	52,375000	48,598700
65	52,377800	48,606200
66	52,373304	48,606783
67	52,373281	48,607791
68	52,372300	48,608000
69	52,372400	48,611500
70	52,373100	48,613500
71	52,374600	48,615900
72	52,376200	48,616900
73	52,376800	48,616900
74	52,377900	48,617700
75	52,378000	48,618300
76	52,376400	48,618200
77	52,373300	48,618800
78	52,373500	48,619600
79	52,374800	48,622600
80	52,374700	48,625000
81	52,372000	48,625900
82	52,371600	48,626200
83	52,371100	48,627600
84	52,370300	48,626700
85	52,368005	48,627661
86	52,367200	48,622000
87	52,370500	48,621400
88	52,371000	48,620200
89	52,370200	48,608400

Площадь охранной зоны ООПТ составляет 17,19 га.

37.Памятник природы «Урочище «Иваново поле».

Схема границ охранной зоны особо охраняемой природной территории
регионального значения «Урочище «Иваново поле»



Географические координаты границ охранной зоны

№ точки	широта	долгота
1	51,001669	47,502822
2	51,002655	47,502071
3	51,003370	47,502200
4	51,004727	47,501996
5	51,005099	47,503562
6	51,005340	47,504938
7	50,996767	47,515675
8	50,990946	47,507125
9	50,990095	47,508627
10	50,986328	47,503254
11	50,985254	47,502482
12	50,983044	47,502275
13	50,981626	47,502833
14	50,981531	47,500408
15	50,981193	47,496803
16	50,983422	47,495859
17	50,988029	47,495494
18	50,990406	47,497790
19	50,992013	47,497704
20	50,992445	47,498391
21	50,993269	47,498477
22	50,995052	47,499121
23	50,996997	47,496910

24	50,998300	47,495838
25	50,999522	47,501813
26	51,000616	47,502564
27	51,001669	47,502822
28	51,003308	47,502779
29	51,004499	47,502586
30	51,004800	47,504000
31	51,004931	47,504524
32	50,996684	47,514958
33	50,990900	47,506300
34	50,990000	47,507600
35	50,986400	47,502400
36	50,985200	47,501600
37	50,982800	47,501400
38	50,982000	47,501800
39	50,981999	47,500396
40	50,981801	47,497311
41	50,983493	47,496783
42	50,987900	47,496400
43	50,990300	47,498600
44	50,991804	47,498481
45	50,992200	47,499100
46	50,993002	47,499189
47	50,995100	47,500000


48	50,997200	47,497400
49	50,998100	47,496600
50	50,999245	47,502166
51	51,000521	47,503089

52	51,001703	47,503383
53	51,002604	47,502681
54	51,003308	47,502779

Площадь охранной зоны ООПТ составляет 35,00 га.

38.Памятник природы «Лиманы Глубокий, Крутой».

Схема границ охранной зоны особо охраняемой природной территории регионального значения «Лиманы Глубокий, Крутой».



Географические координаты границ охранной зоны

№ точки	широта	долгота
1	50,101009	48,152536
2	50,102592	48,155846
3	50,103301	48,159129
4	50,100786	48,163270
5	50,097606	48,165041
6	50,095761	48,164866
7	50,094119	48,163492
8	50,092918	48,159802
9	50,092537	48,157820
10	50,091948	48,156356
11	50,091721	48,155412
12	50,092434	48,151914
13	50,093045	48,150897
14	50,094103	48,150573
15	50,096570	48,150886
16	50,097046	48,151860
17	50,098753	48,150348
18	50,101009	48,152536
19	50,070375	48,236321
20	50,071435	48,237834
21	50,071642	48,240795
22	50,071069	48,243875
23	50,070869	48,244990

24	50,070474	48,247978
25	50,067988	48,253943
26	50,066102	48,258360
27	50,064876	48,260677
28	50,061212	48,260999
29	50,059842	48,258993
30	50,058409	48,254895
31	50,058553	48,251097
32	50,057620	48,247878
33	50,059069	48,243905
34	50,059273	48,241999
35	50,059907	48,241049
36	50,062864	48,237915
37	50,063500	48,236778
38	50,065247	48,231413
39	50,066511	48,230619
40	50,067994	48,230629
41	50,069636	48,232555
42	50,070375	48,236321
43	50,092666	48,152314
44	50,093166	48,151147
45	50,093999	48,151148
46	50,096332	48,151647
47	50,096986	48,152651

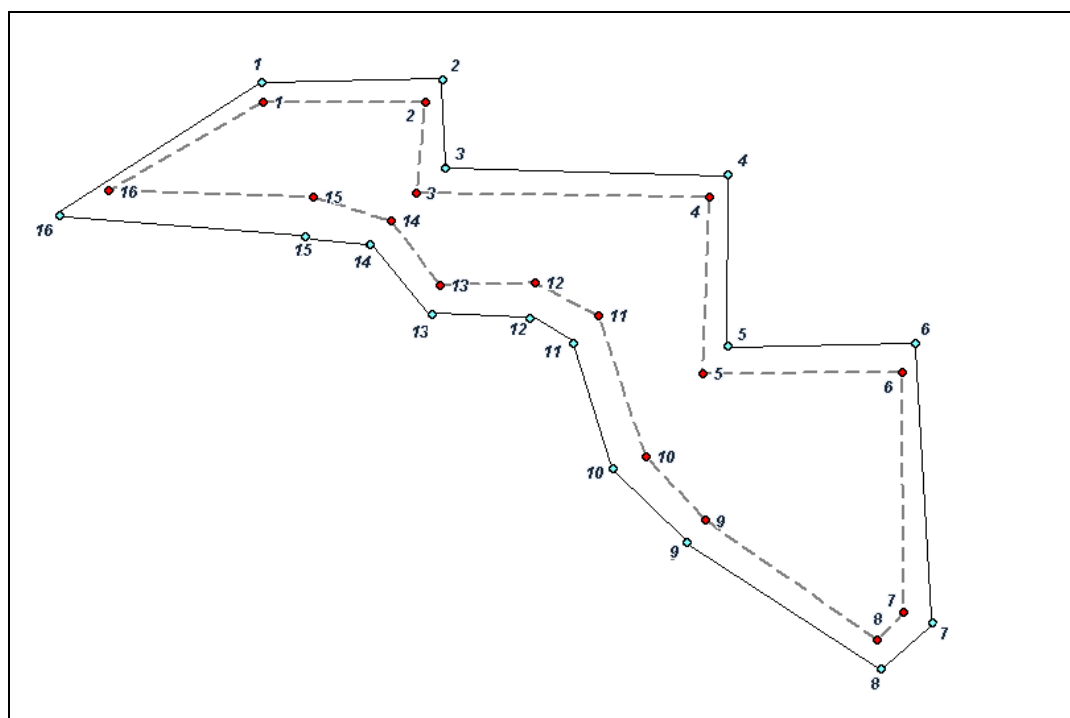
48	50,098499	48,151147
49	50,100499	48,152981
50	50,101999	48,156314
51	50,102499	48,158981
52	50,099999	48,162481
53	50,097333	48,163815
54	50,095666	48,163647
55	50,094333	48,162647
56	50,093166	48,159480
57	50,092833	48,157647
58	50,092166	48,156147
59	50,091999	48,155314
60	50,092666	48,152314
61	50,058792	48,254748
62	50,058999	48,250981
63	50,058056	48,247888
64	50,058314	48,247198
65	50,059499	48,243981
66	50,059666	48,242148
67	50,059999	48,241481

68	50,062999	48,238481
69	50,063666	48,237148
70	50,065332	48,231814
71	50,066499	48,231314
72	50,067666	48,231147
73	50,069166	48,232981
74	50,069666	48,236647
75	50,070666	48,237981
76	50,070832	48,240648
77	50,070166	48,243648
78	50,070001	48,244640
79	50,069640	48,247038
80	50,067404	48,252790
81	50,065166	48,257147
82	50,064152	48,259287
83	50,061176	48,259514
84	50,060082	48,258152
85	50,058792	48,254748

Площадь охранной зоны ООПТ составляет 64,29 га.

39. Памятник природы «Тюльпанная степь у с. Максютово».

Схема границ охранной зоны особо охраняемой природной территории регионального значения «Тюльпанная степь у с. Максютово».



Географические координаты границ охранной зоны

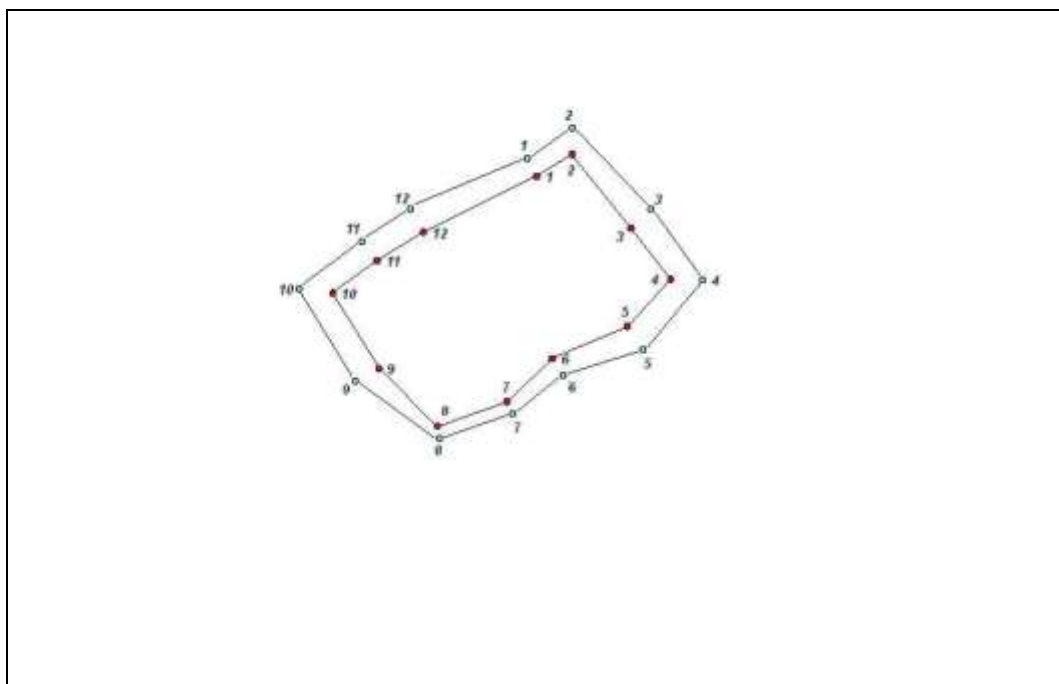
№ точки	широта	долгота
1	51,825658	49,639503
2	51,830364	49,648158
3	51,830396	49,666654
4	51,824097	49,665610
5	51,823913	49,698927
6	51,811808	49,698338
7	51,811792	49,720725
8	51,794616	49,720646
9	51,792469	49,717269
10	51,801039	49,697682
11	51,805571	49,691008
12	51,815207	49,685744
13	51,816122	49,677719
14	51,817387	49,667923
15	51,820725	49,660188
16	51,823569	49,653751
17	51,825658	49,639503

18	51,825718	49,639943
19	51,830300	49,648200
20	51,830300	49,666500
21	51,824000	49,665400
22	51,823600	49,698400
23	51,811400	49,697700
24	51,811500	49,720200
25	51,794700	49,720400
26	51,792700	49,717300
27	51,801100	49,698000
28	51,805600	49,691300
29	51,815400	49,686000
30	51,816281	49,678449
31	51,817500	49,668100
32	51,820433	49,661325
33	51,823700	49,653800
34	51,825718	49,639943

Площадь охранной зоны ООПТ составляет 39,00 га.

40. Памятник природы «Падовский приусадебный парк».

Схема границ охранной зоны особо охраняемой природной территории регионального значения «Падовский приусадебный парк»



Географические координаты границ охранной зоны

№ точки	широта	долгота
1	51,714697	43,255805

2	51,715066	43,257345
3	51,715372	43,258503

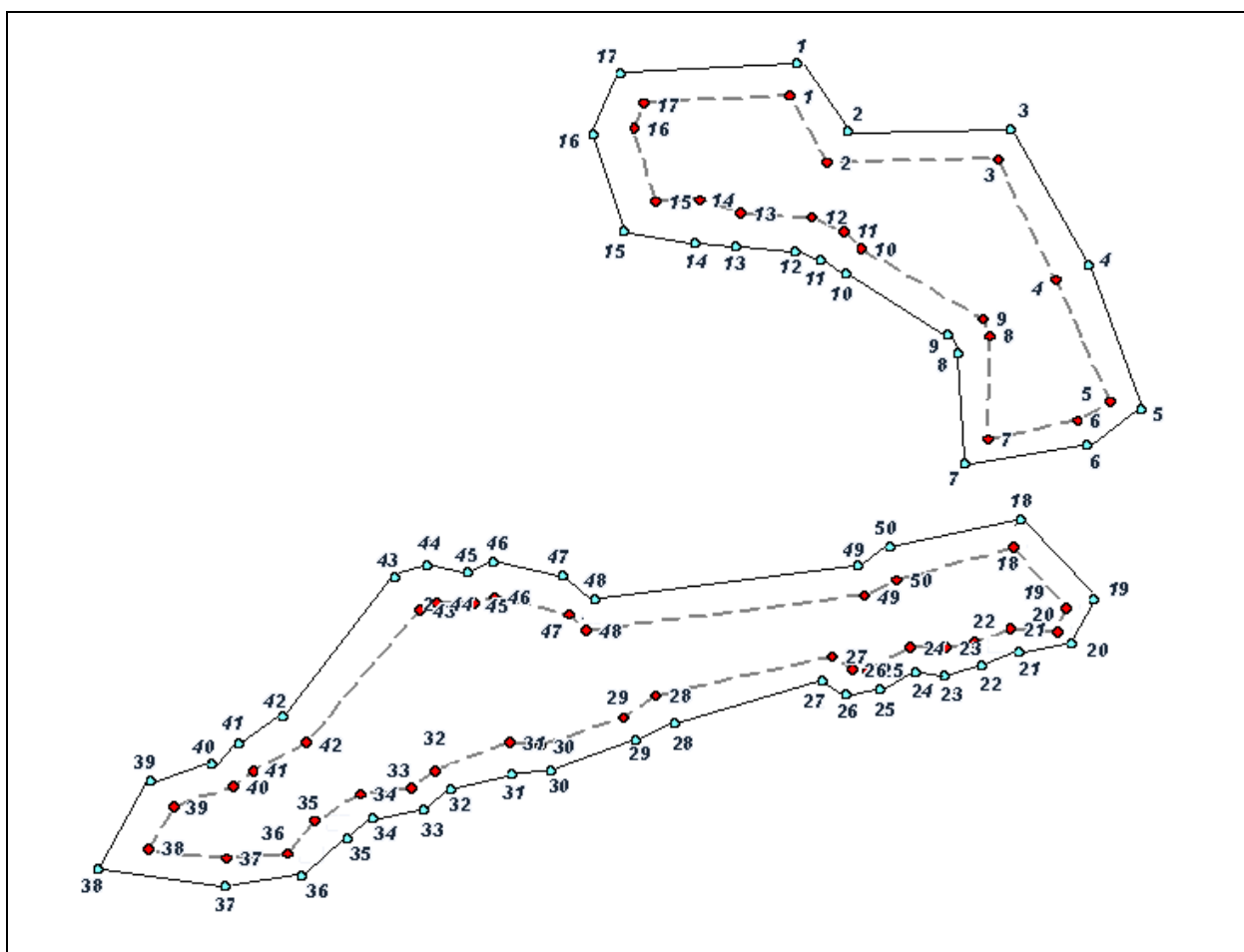
4	51,716213	43,261025
5	51,716598	43,262173
6	51,715661	43,263460
7	51,714704	43,264436
8	51,713938	43,263384
9	51,713331	43,261738
10	51,712939	43,260665
11	51,712447	43,259072
12	51,713481	43,257312
13	51,714697	43,255805
14	51,714637	43,256045
15	51,715000	43,257500

16	51,715263	43,258549
17	51,716140	43,261184
18	51,716453	43,262128
19	51,715539	43,263274
20	51,714708	43,264108
21	51,714152	43,263275
22	51,713478	43,261592
23	51,713044	43,260508
24	51,712602	43,259103
25	51,713592	43,257443
26	51,714637	43,256045

Площадь охранной зоны ООПТ составляет 2,33 га.

41.Памятник природы «Урочище «Вавилов дол».

Схема границ охранной зоны особо охраняемой природной территории регионального значения «Урочище «Вавилов дол»



Географические координаты границ охранной зоны

№	широта	долгота
---	--------	---------

ТОЧКИ		
-------	--	--

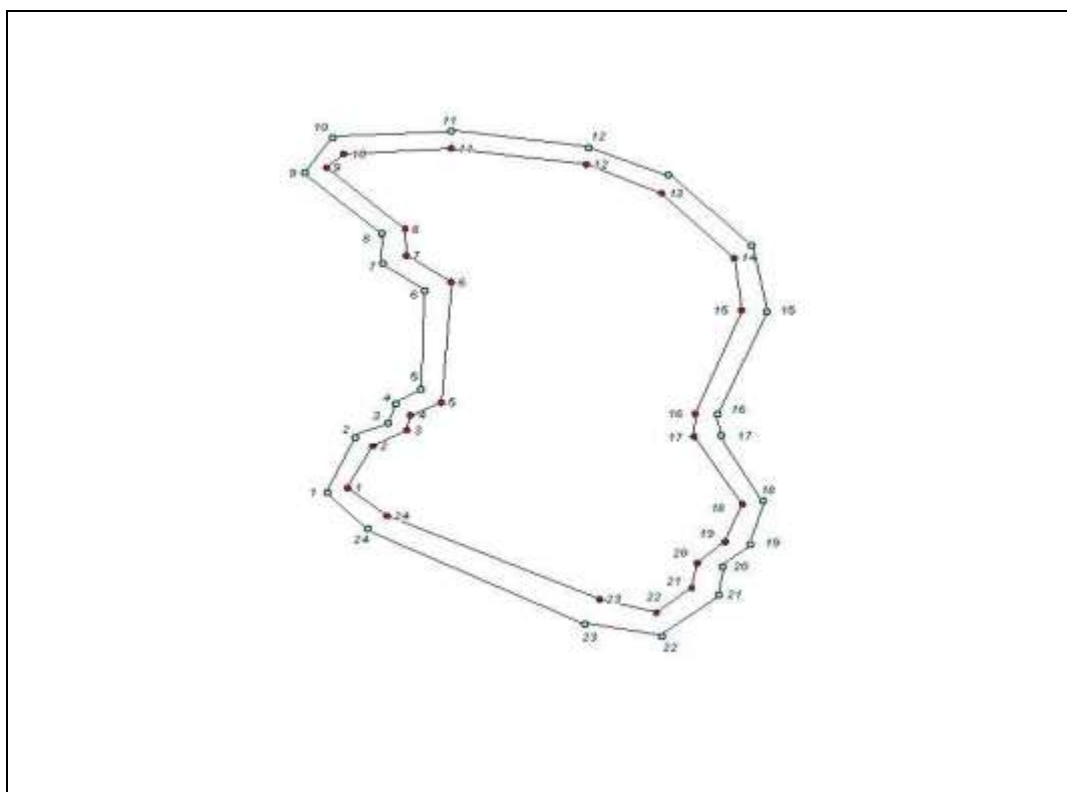
1	52,299766	49,287166
2	52,300553	49,287676
3	52,300981	49,294175
4	52,299543	49,296062
5	52,299472	49,302887
6	52,296154	49,305896
7	52,292558	49,308343
8	52,291540	49,305959
9	52,291133	49,301367
10	52,294073	49,301260
11	52,294591	49,300681
12	52,296323	49,296400
13	52,296713	49,295783
14	52,297127	49,294673
15	52,297284	49,291712
16	52,297684	49,290049
17	52,297164	49,287894
18	52,299766	49,287166
19	52,287499	49,296804
20	52,288031	49,298021
21	52,288840	49,303164
22	52,287036	49,305836
23	52,286137	49,305147
24	52,286150	49,302969
25	52,285796	49,301575
26	52,285733	49,300303
27	52,285746	49,298884
28	52,285117	49,297118
29	52,285177	49,296223
30	52,285476	49,295557
31	52,284510	49,288476
32	52,283916	49,287048
33	52,283174	49,283627
34	52,283131	49,282444
35	52,282483	49,279430
36	52,281965	49,278516
37	52,281862	49,276385
38	52,281092	49,274616
39	52,280275	49,273410
40	52,280166	49,270723
41	52,280426	49,267232
42	52,281771	49,268389
43	52,282407	49,270948
44	52,282861	49,271717
45	52,283592	49,273716
46	52,287095	49,278513
47	52,287383	49,279334
48	52,287347	49,280804
49	52,287593	49,281759
50	52,286963	49,285090
51	52,286599	49,285692

52	52,287499	49,296804
53	52,294200	49,302100
54	52,294600	49,301800
55	52,296500	49,296800
56	52,296900	49,296100
57	52,297300	49,294800
58	52,297400	49,291800
59	52,297800	49,290100
60	52,297406	49,288076
61	52,299703	49,287489
62	52,300300	49,287900
63	52,300600	49,293900
64	52,298800	49,295400
65	52,298900	49,302400
66	52,295700	49,304800
67	52,292400	49,307000
68	52,291900	49,305700
69	52,291400	49,302000
70	52,294200	49,302100
71	52,286700	49,284900
72	52,286300	49,285500
73	52,287200	49,297000
74	52,287700	49,298200
75	52,288500	49,303100
76	52,286899	49,305186
77	52,286300	49,304886
78	52,286401	49,302885
79	52,286000	49,301500
80	52,285900	49,300300
81	52,286064	49,298786
82	52,285300	49,297100
83	52,285300	49,296400
84	52,285600	49,295600
85	52,284600	49,288400
86	52,284000	49,287000
87	52,283300	49,283600
88	52,283300	49,282400
89	52,282600	49,279300
90	52,282100	49,278400
91	52,282000	49,276300
92	52,281200	49,274400
93	52,280400	49,273300
94	52,280300	49,270800
95	52,280500	49,267600
96	52,281602	49,268585
97	52,282201	49,271082
98	52,282605	49,271893
99	52,283304	49,273981
100	52,286900	49,278700
101	52,287100	49,279400
102	52,287000	49,280900

Площадь охранной зоны ООПТ составляет 34,00 га.

42.Памятник природы «Урочище «Долина стрелка».

Схема границ охранной зоны особо охраняемой природной территории регионального значения «Урочище «Долина стрелка»



Географические координаты границ охранной зоны

№ точки	широта	долгота
1	52,079293	47,396667
2	52,080816	47,397987
3	52,081332	47,398702
4	52,081794	47,399528
5	52,082249	47,400118
6	52,084715	47,400418
7	52,085704	47,399388
8	52,086310	47,397908
9	52,088079	47,395290
10	52,088732	47,397318
11	52,089015	47,401684
12	52,089033	47,407177
13	52,088321	47,410804
14	52,085974	47,414344

15	52,083851	47,414645
16	52,081255	47,412933
17	52,080807	47,412418
18	52,079251	47,414049
19	52,077642	47,413255
20	52,077088	47,412611
21	52,076336	47,411925
22	52,075383	47,409897
23	52,075489	47,406871
24	52,077968	47,398374
25	52,079293	47,396667
26	52,080805	47,398573
27	52,081118	47,400096
28	52,081375	47,401362
29	52,084718	47,401636
30	52,086079	47,401609

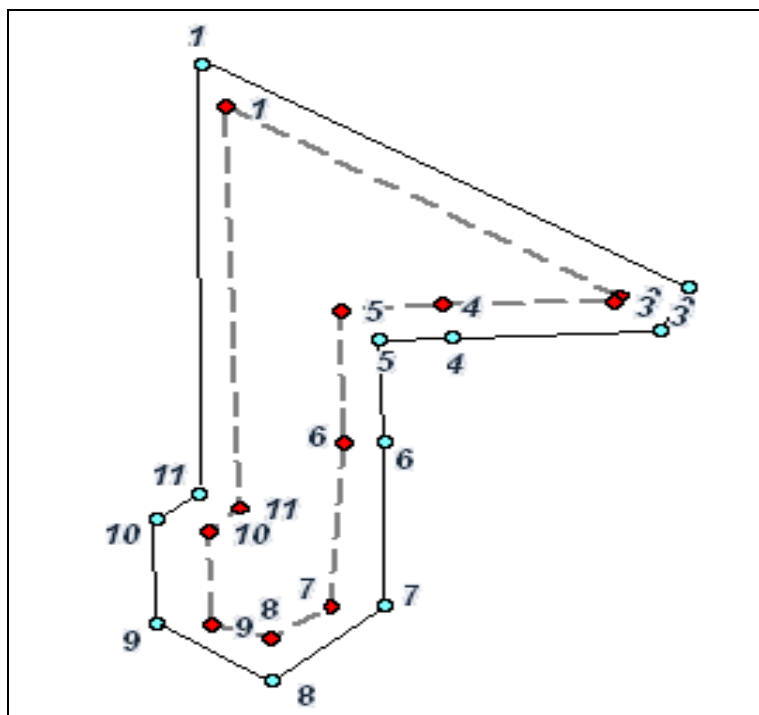
31	52,086594	47,400193
32	52,087753	47,396908
33	52,088035	47,397468
34	52,088312	47,401644
35	52,088142	47,406869
36	52,087528	47,410002
37	52,085261	47,413178
38	52,083869	47,412743
39	52,081203	47,411147
40	52,080541	47,410804
41	52,078866	47,412751

42	52,077758	47,412194
43	52,077193	47,411070
44	52,076641	47,410799
45	52,076087	47,409407
46	52,076365	47,407191
47	52,078586	47,399134
48	52,079145	47,397739
49	52,080251	47,398573
50	52,080805	47,398573

Площадь охранной зоны ООПТ составляет 41,29 га.

43.Памятник природы «Финайкинская тюльпанная степь».

Схема границ охранной зоны особо охраняемой природной территории регионального значения «Финайкинская тюльпанная степь».



Географические координаты границ охранной зоны

№ точки	широта	долгота
1	49,882690	48,365864
2	49,917824	48,368052
3	49,902623	48,411826
4	49,900467	48,410109
5	49,900412	48,391656
6	49,899804	48,382043

7	49,889741	48,382300
8	49,875472	48,380755
9	49,872540	48,373159
10	49,874145	48,365864
11	49,882690	48,365864
12	49,902100	48,409900
13	49,901535	48,409386
14	49,901400	48,391200

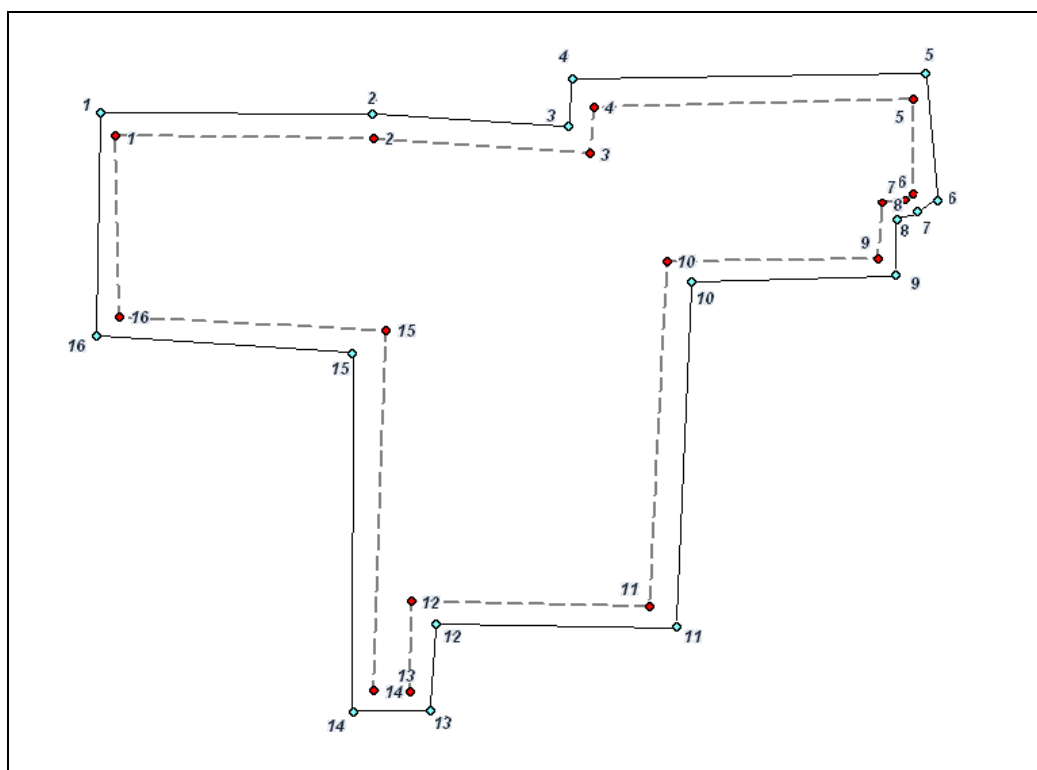
15	49,900800	48,380400
16	49,889800	48,380700
17	49,876000	48,379400
18	49,873300	48,373000
19	49,874400	48,366700

20	49,882200	48,366400
21	49,886257	48,366915
22	49,916055	48,369597
23	49,902100	48,409900

Площадь охранной зоны ООПТ составляет 104,00 га.

44.Памятник природы «Степи у пос. Целинный».

Схема границ охранной зоны особо охраняемой природной территории регионального значения «Степи у пос. Целинный».



Географические координаты границ охранной зоны

№ точки	широта	долгота
1	51,539388	49,180399
2	51,539308	49,194204
3	51,538838	49,205564
4	51,540307	49,205761
5	51,540656	49,223017
6	51,537369	49,223080
7	51,537016	49,222582
8	51,536885	49,221385
9	51,535142	49,221129
10	51,534990	49,209876
11	51,523472	49,209422
12	51,523559	49,196805
13	51,520542	49,196698

14	51,520555	49,194016
15	51,532724	49,194745
16	51,533142	49,180701
17	51,539388	49,180399
18	51,538700	49,205700
19	51,540200	49,205900
20	51,540500	49,222800
21	51,537400	49,222800
22	51,537100	49,222400
23	51,537000	49,221200
24	51,535200	49,221000
25	51,535103	49,209682
26	51,523584	49,209242
27	51,523673	49,196638
28	51,520689	49,196525

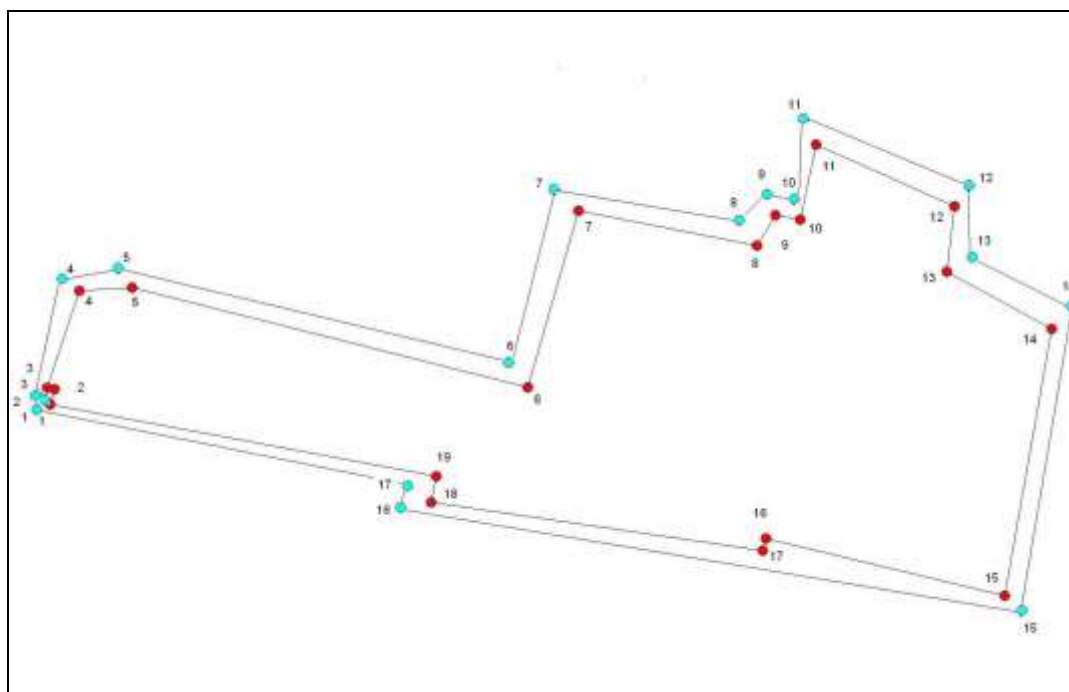
29	51,520700	49,194200
30	51,532798	49,194884
31	51,533200	49,180786
32	51,539302	49,180484

33	51,539200	49,194200
34	51,538700	49,205700

Площадь охранной зоны ООПТ составляет 10,00 га.

45.Памятник природы «Областной центр экологии, краеведения и туризма».

Схема границ охранной зоны особо охраняемой природной территории регионального значения «Областной центр экологии, краеведения и туризма».



Географические координаты границ охранной зоны

№ точки	широта	долгота
1	51,536399	45,982545
2	51,536392	45,982631
3	51,536684	45,982738
4	51,536371	45,983736
5	51,536174	45,983634
6	51,535967	45,984305
7	51,534904	45,983954
8	51,535230	45,980544
9	51,535660	45,978138
10	51,535745	45,978085
11	51,535757	45,978034
12	51,536109	45,978208

13	51,536142	45,978605
14	51,535766	45,980979
15	51,536434	45,981231
16	51,536302	45,982409
17	51,536399	45,982545
18	51,535688	45,978160
19	51,535769	45,978104
20	51,535776	45,978077
21	51,536095	45,978219
22	51,536089	45,978282
23	51,536095	45,978415
24	51,536105	45,978412
25	51,536120	45,978603

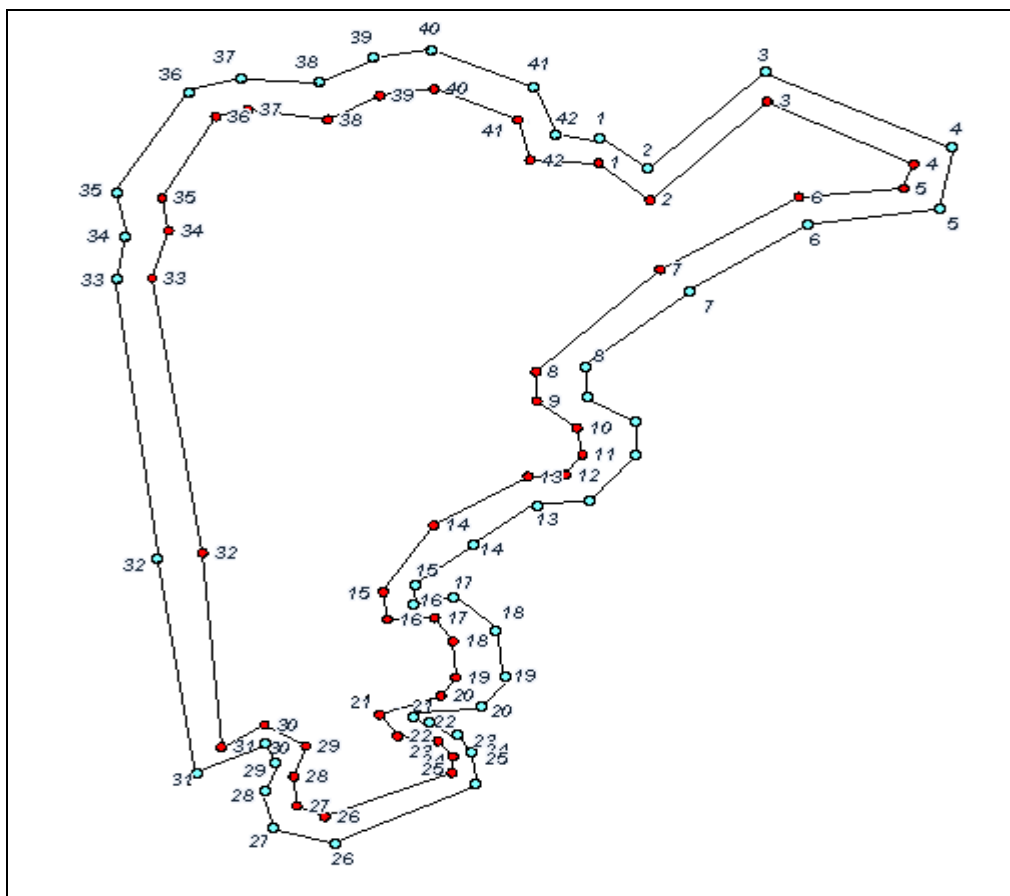
26	51,536110	45,978612
27	51,536010	45,979250
28	51,535886	45,980023
29	51,535730	45,981011
30	51,536402	45,981282
31	51,536361	45,981651
32	51,536315	45,981970
33	51,536275	45,982249
34	51,536266	45,982430
35	51,536281	45,982478
36	51,536309	45,982519
37	51,536365	45,982584
38	51,536362	45,982663
39	51,536610	45,982740
40	51,536639	45,982773
41	51,536637	45,982828
42	51,536620	45,982877
43	51,536606	45,982930
44	51,536362	45,983698
45	51,536160	45,983581
46	51,535958	45,984250
47	51,535957	45,984257
48	51,535844	45,984214
49	51,535846	45,984196
50	51,535783	45,984176
51	51,535781	45,984191
52	51,535778	45,984190
53	51,535775	45,984208

54	51,534928	45,983925
55	51,534960	45,983768
56	51,534989	45,983527
57	51,535007	45,983350
58	51,535035	45,982925
59	51,535041	45,982858
60	51,535057	45,982767
61	51,535099	45,982410
62	51,535138	45,982138
63	51,535162	45,981904
64	51,535167	45,981843
65	51,535134	45,981835
66	51,535154	45,981582
67	51,535188	45,981228
68	51,535224	45,980868
69	51,535247	45,980598
70	51,535270	45,980602
71	51,535284	45,980520
72	51,535277	45,980511
73	51,535300	45,980351
74	51,535306	45,980335
75	51,535320	45,980206
76	51,535346	45,979983
77	51,535513	45,979104
78	51,535599	45,978652
79	51,535688	45,978160

Площадь охранной зоны ООПТ составляет 0,41 га.

46.Памятник природы «Урочище «Затон» у с. Озерное».

Схема границ охранной зоны особо охраняемой природной территории регионального значения «Урочище «Затон» у с. Озерное».



Географические координаты границ охранной зоны

№ точки	широта	долгота
1	51,708009	44,897937
2	51,706597	44,898487
3	51,706381	44,901564
4	51,705371	44,903796
5	51,708724	44,909725
6	51,706242	44,917596
7	51,704998	44,917647
8	51,704804	44,911513
9	51,702312	44,904741
10	51,698846	44,898815
11	51,697922	44,898753
12	51,697131	44,900545
13	51,696074	44,901253
14	51,694970	44,899869
15	51,694976	44,898131
16	51,693414	44,893635
17	51,691092	44,891318
18	51,690567	44,891490
19	51,690567	44,893582
20	51,689536	44,894590
21	51,688281	44,894880
22	51,687255	44,893914
23	51,686776	44,891221

24	51,686390	44,891640
25	51,686348	44,893761
26	51,685585	44,894569
27	51,684940	44,894579
28	51,683071	44,887498
29	51,683729	44,885878
30	51,684767	44,885878
31	51,685732	44,886383
32	51,686343	44,884920
33	51,685452	44,882381
34	51,692569	44,881126
35	51,702198	44,878572
36	51,703961	44,879468
37	51,705183	44,879142
38	51,708138	44,882095
39	51,708434	44,884026
40	51,708096	44,887868
41	51,708990	44,890496
42	51,709203	44,893415
43	51,708009	44,897937
44	51,692482	44,881617
45	51,702214	44,879117
46	51,703876	44,879964
47	51,704978	44,879672
48	51,707767	44,882444

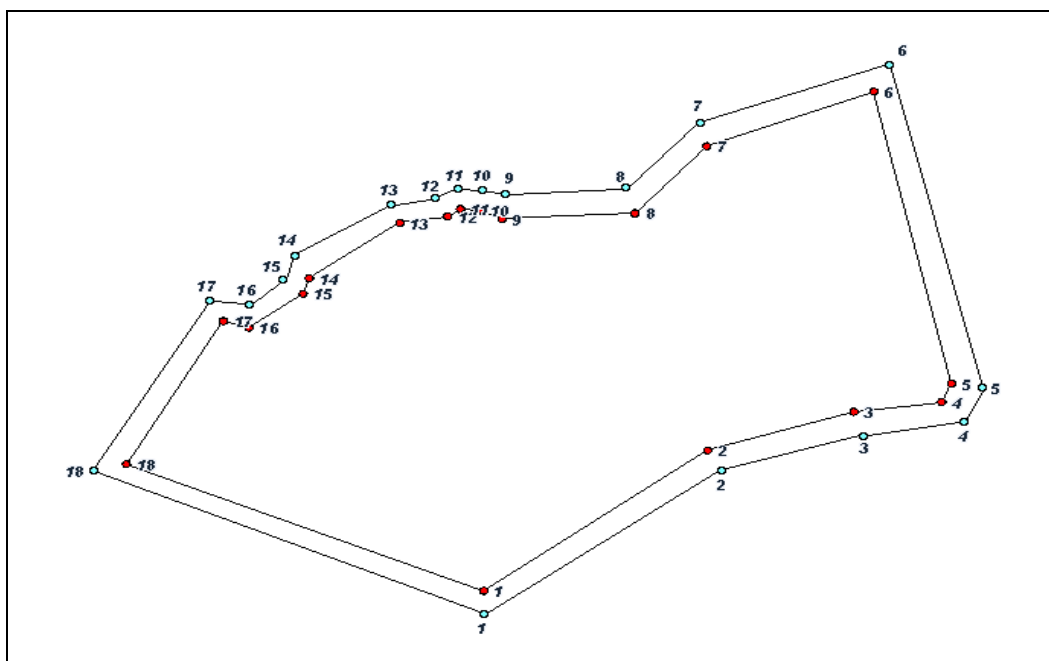
49	51,708046	44,884129
50	51,707760	44,888007
51	51,708596	44,890516
52	51,708874	44,893290
53	51,707756	44,897455
54	51,706370	44,898013
55	51,706100	44,901352
56	51,704987	44,903847
57	51,708321	44,909673
58	51,706094	44,917188
59	51,705263	44,917183
60	51,704986	44,911340
61	51,702483	44,904382
62	51,698871	44,898283
63	51,697767	44,898283
64	51,696929	44,900235
65	51,696096	44,900790
66	51,695263	44,899677
67	51,695262	44,898012
68	51,693600	44,893300

69	51,691100	44,890794
70	51,690267	44,891065
71	51,690267	44,893291
72	51,689428	44,894131
73	51,688317	44,894401
74	51,687489	44,893573
75	51,686930	44,890507
76	51,686096	44,891341
77	51,686096	44,893565
78	51,685542	44,894122
79	51,685092	44,894122
80	51,683382	44,887573
81	51,683874	44,886349
82	51,684709	44,886339
83	51,685820	44,886899
84	51,686653	44,884952
85	51,685818	44,882722
86	51,692482	44,881617

Площадь охранной зоны ООПТ составляет 32,40 га.

47.Памятник природы «Урочище «Сосновый бор».

Схема границ охранной зоны особо охраняемой природной территории регионального значения «Урочище «Сосновый бор».



Географические координаты границ охранной зоны

№ точки	широта	долгота
---------	--------	---------

1	52,249819	47,310327
---	-----------	-----------

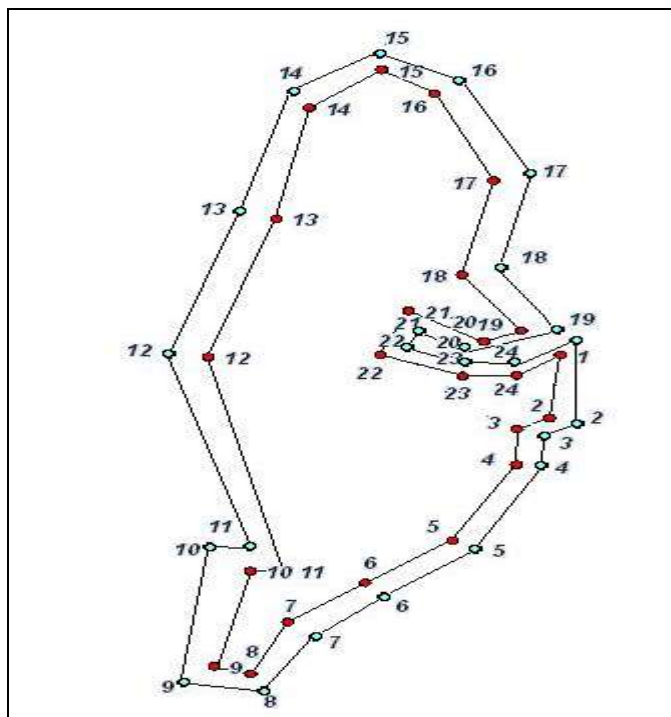
2	52,257266	47,327305
3	52,259357	47,338312
4	52,259908	47,345147
5	52,261026	47,345922
6	52,276566	47,340018
7	52,273777	47,326790
8	52,270298	47,321276
9	52,270193	47,311813
10	52,270757	47,310204
11	52,270771	47,308444
12	52,270442	47,307049
13	52,269970	47,303402
14	52,267081	47,296106
15	52,266135	47,295462
16	52,264507	47,292286
17	52,264743	47,290012
18	52,256889	47,281815
19	52,249819	47,310327
20	52,263873	47,292463

21	52,264142	47,290500
22	52,256886	47,282421
23	52,249980	47,310247
24	52,257484	47,327171
25	52,259424	47,338281
26	52,259979	47,344965
27	52,261069	47,345780
28	52,276370	47,339955
29	52,273594	47,327171
30	52,269983	47,321608
31	52,269697	47,311625
32	52,269986	47,309973
33	52,269986	47,308567
34	52,269700	47,307441
35	52,269434	47,303847
36	52,266375	47,296884
37	52,265817	47,296616
38	52,263873	47,292463

Площадь охранной зоны ООПТ составляет 31,00 га.

48. Памятник природы «Владыкинский приусадебный парк».

Схема границ охранной зоны особо охраняемой природной территории регионального значения «Владыкинский приусадебный парк»



Географические координаты границ охранной зоны

№точки	широта	долгота
--------	--------	---------

1.	52,339113	43,492646
----	-----------	-----------

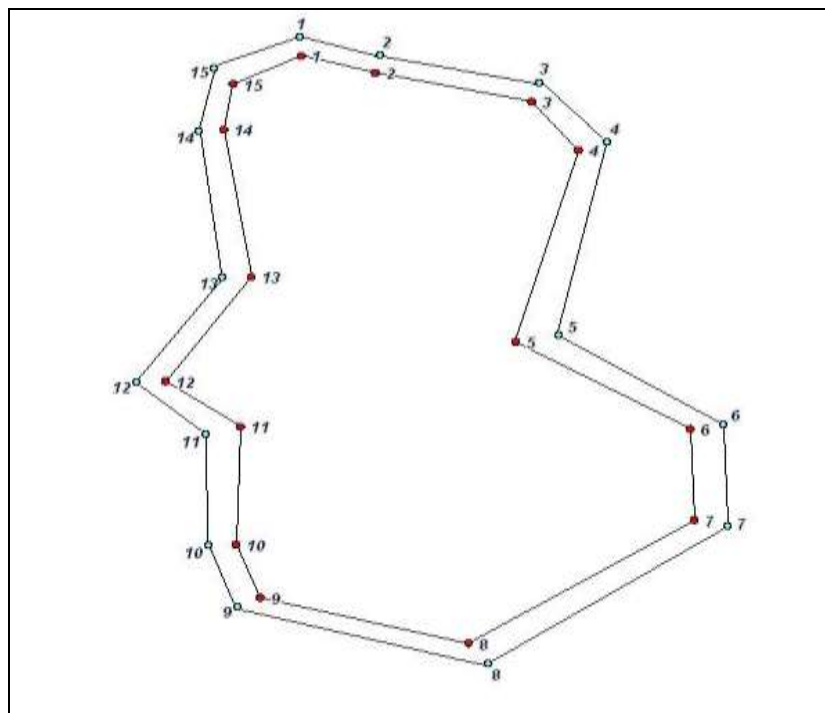
2.	52,338667	43,491262
3.	52,339368	43,489578
4.	52,338708	43,489270
5.	52,338477	43,490822
6.	52,338492	43,491958
7.	52,338785	43,493226
8.	52,337120	43,492968
9.	52,336831	43,492153
10.	52,336287	43,492164
11.	52,334511	43,490683
12.	52,333449	43,488741
13.	52,332550	43,487014
14.	52,331429	43,485823
15.	52,331804	43,484553
16.	52,334071	43,485555
17.	52,334058	43,485930
18.	52,338637	43,483623
19.	52,341522	43,485801
20.	52,342767	43,486230
21.	52,345032	43,489192
22.	52,344376	43,490501
23.	52,342567	43,491938
24.	52,340365	43,491316
25.	52,339113	43,492646
26.	52,342602	43,486740

27.	52,344486	43,489272
28.	52,344142	43,489953
29.	52,342484	43,491364
30.	52,340255	43,490769
31.	52,339150	43,492174
32.	52,338872	43,491332
33.	52,339704	43,489390
34.	52,338603	43,488843
35.	52,338315	43,490817
36.	52,338315	43,491901
37.	52,338590	43,493000
38.	52,337207	43,492727
39.	52,336931	43,491890
40.	52,336371	43,491885
41.	52,334702	43,490506
42.	52,333629	43,488631
43.	52,332650	43,486804
44.	52,331644	43,485780
45.	52,331929	43,484943
46.	52,333876	43,485769
47.	52,333869	43,486332
48.	52,338606	43,484138
49.	52,341376	43,486338
50.	52,342602	43,486740

Площадь охранной зоны ООПТ составляет 13,60 га.

49.Памятник природы «Вязовская вековая дубрава».

Схема границ охранной зоны особо охраняемой природной территории регионального значения «Вязовская вековая дубрава».



Географические координаты границ охранной зоны

№	широта	долгота
---	--------	---------

точки		
-------	--	--

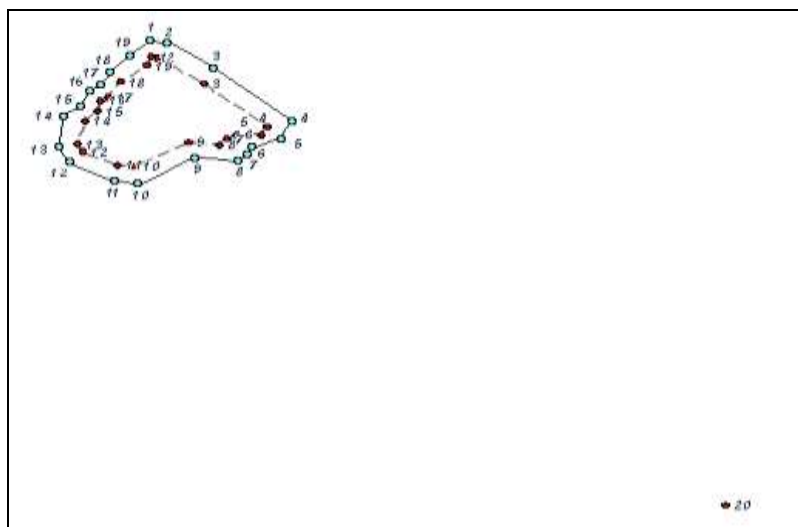
1	51,804170	45,769279
2	51,804555	45,769413
3	51,804817	45,769992
4	51,804698	45,770631
5	51,804535	45,771575
6	51,804243	45,771816
7	51,803351	45,771537
8	51,802843	45,772637
9	51,802472	45,772637
10	51,801816	45,771114
11	51,802097	45,769456
12	51,802385	45,769236
13	51,802843	45,769295
14	51,803026	45,768920
15	51,803619	45,769531
16	51,804170	45,769279
17	51,804750	45,770047

18	51,804647	45,770589
19	51,804494	45,771372
20	51,804229	45,771646
21	51,803332	45,771343
22	51,802774	45,772453
23	51,802502	45,772453
24	51,801940	45,771069
25	51,802181	45,769557
26	51,802391	45,769388
27	51,802891	45,769439
28	51,803055	45,769111
29	51,803605	45,769666
30	51,804163	45,769394
31	51,804508	45,769514
32	51,804750	45,770047

Площадь охранной зоны ООПТ составляет 0,72 га.

50. Памятник природы «Грязевые источники Чапаевского курорта».

Схема границ охранной зоны особо охраняемой природной территории регионального значения «Грязевые источники Чапаевского курорта».



Географические координаты границ охранной зоны

№ точки	широта	долгота
1	51,668486	48,000532
2	51,669387	48,001173
3	51,669443	48,002455
4	51,666402	48,009070
5	51,661279	48,017445
6	51,660023	48,016927
7	51,660043	48,013461
8	51,659455	48,012338

9	51,658869	48,010964
10	51,659134	48,006661
11	51,656377	47,999180
12	51,656464	47,996627
13	51,658105	47,991620
14	51,659122	47,990885
15	51,661864	47,991994
16	51,663077	47,993619
17	51,664318	47,994026
18	51,664777	47,995056

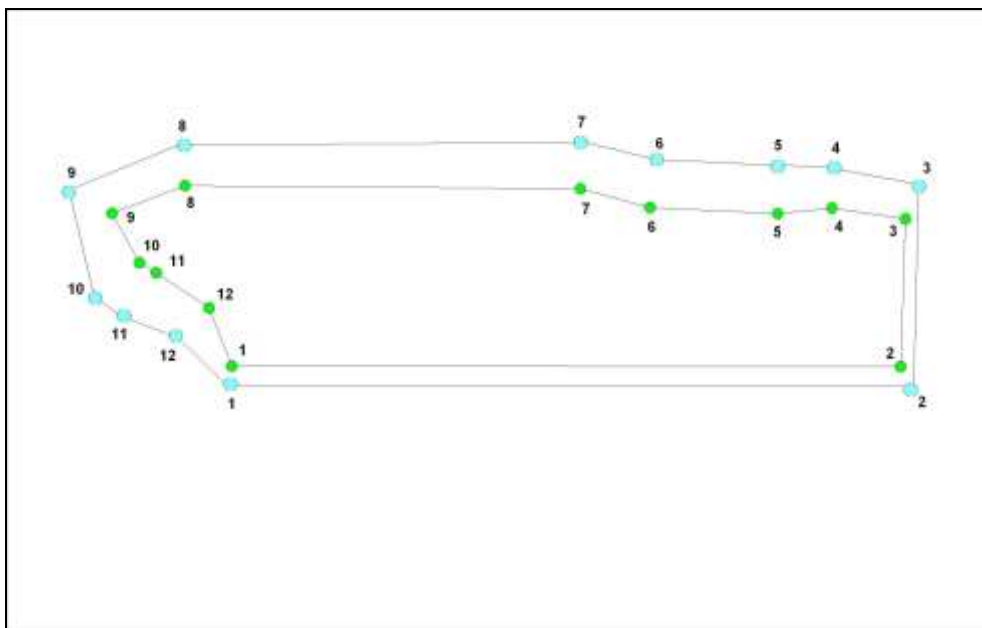
19	51,666649	47,996883
20	51,668486	48,000532
21	51,661801	47,992187
22	51,663000	47,993882
23	51,664203	47,994278
24	51,664604	47,995185
25	51,666418	47,997104
26	51,668300	48,000800
27	51,669200	48,001400
28	51,669200	48,002300
29	51,666200	48,008800
30	51,661232	48,017174

31	51,660200	48,016800
32	51,660200	48,013400
33	51,659515	48,012016
34	51,659000	48,010900
35	51,659300	48,006600
36	51,656500	47,999094
37	51,656600	47,996675
38	51,658185	47,991804
39	51,659079	47,991182
40	51,661801	47,992187

Площадь охранной зоны ООПТ составляет 10,96 га.

51.Памятник природы «Куриловская тюльпанная степь».

Схема границ охранной зоны особо охраняемой природной территории регионального значения «Куриловская тюльпанная степь»



Географические координаты границ охранной зоны

№	широта	долгота
2	50,710446	48,220638
3	50,717268	48,220980
4	50,717893	48,214907
5	50,717560	48,211206
6	50,717846	48,202752
7	50,718504	48,197926

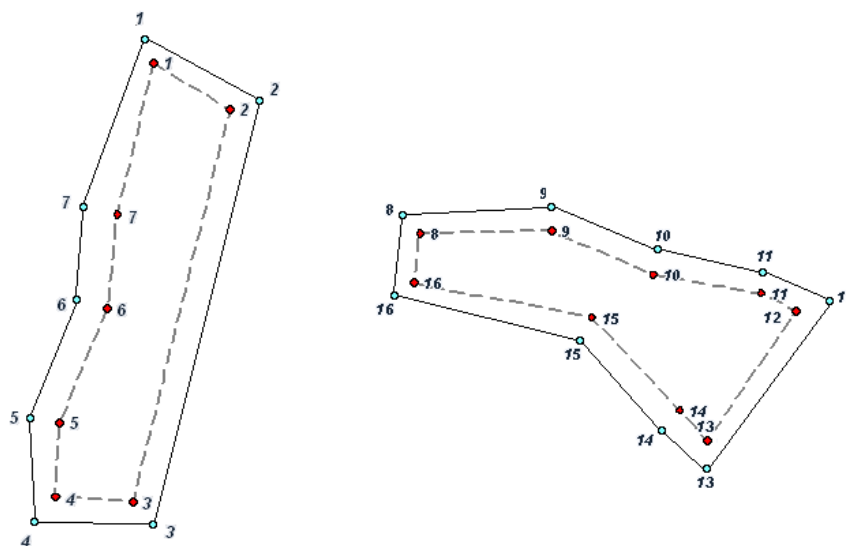
8	50,718547	48,170911
9	50,717216	48,165380
10	50,714422	48,167641
11	50,712691	48,172091
12	50,710325	48,173979
13	50,710539	48,174283
14	50,713039	48,172683
15	50,714938	48,167984

16	50,717038	48,166183
17	50,718239	48,171083
18	50,718139	48,197983
19	50,717339	48,202682
20	50,717039	48,211283

21	50,717339	48,214983
22	50,716772	48,220652
23	50,710544	48,220368
24	50,710539	48,174283

Площадь охранной зоны ООПТ составляет 30,00 га.

52.Памятник природы «Местонахождение «Варфоломеевка».
 Схема границ охранной зоны особо охраняемой природной территории
 регионального значения «Местонахождение «Варфоломеевка».



Географические координаты границ охранной зоны

№ точки	широта	долгота
1	50,218289	47,951636
2	50,218289	47,950612
3	50,218821	47,950597
4	50,219450	47,950985
5	50,219917	47,951084
6	50,220881	47,951444
7	50,220579	47,952511
8	50,218289	47,951636
9	50,136494	48,035214
10	50,137149	48,035388
11	50,137145	48,037225
12	50,136843	48,038454
13	50,136631	48,039763
14	50,136353	48,040318
15	50,135316	48,039422
16	50,135681	48,038531

17	50,136177	48,037593
18	50,136494	48,035214
19	50,218399	47,951481
20	50,218399	47,950780
21	50,218799	47,950781
22	50,219400	47,951181
23	50,219899	47,951280
24	50,220699	47,951581
25	50,220502	47,952270
26	50,218399	47,951481
27	50,136599	48,035481
28	50,136999	48,035581
29	50,136999	48,037180
30	50,136699	48,038382
31	50,136499	48,039681
32	50,136320	48,040018
33	50,135524	48,039342

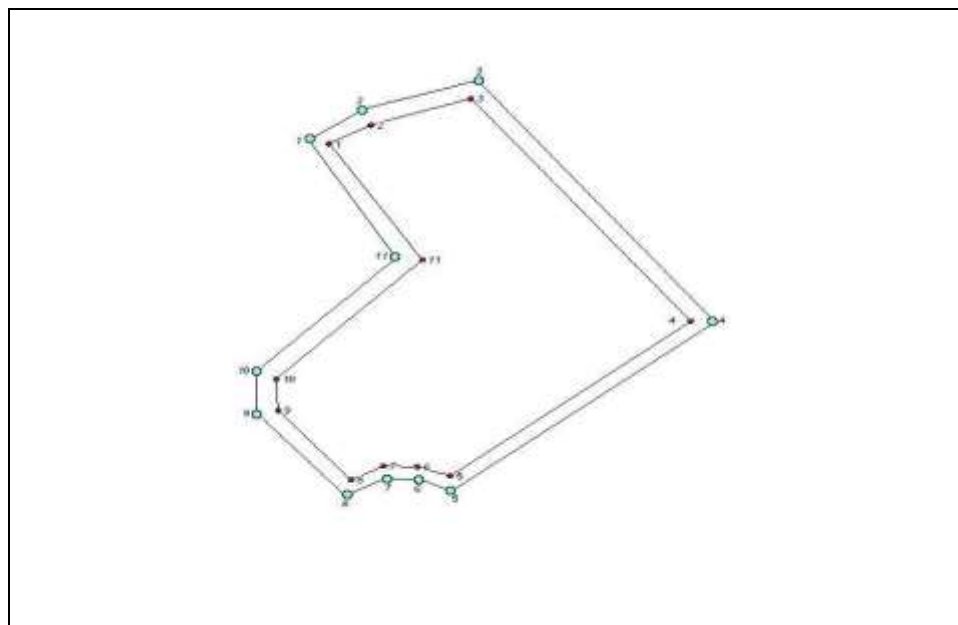
34	50,135803	48,038638
35	50,136299	48,037681

36	50,136599	48,035481
----	-----------	-----------

Площадь охранной зоны ООПТ составляет 2,14 га.

53.Памятник природы «Насаждения лиственницы Сибирской».

Схема границ охранной зоны особо охраняемой природной территории регионального значения «Насаждения лиственницы Сибирской».



Географические координаты границ охранной зоны

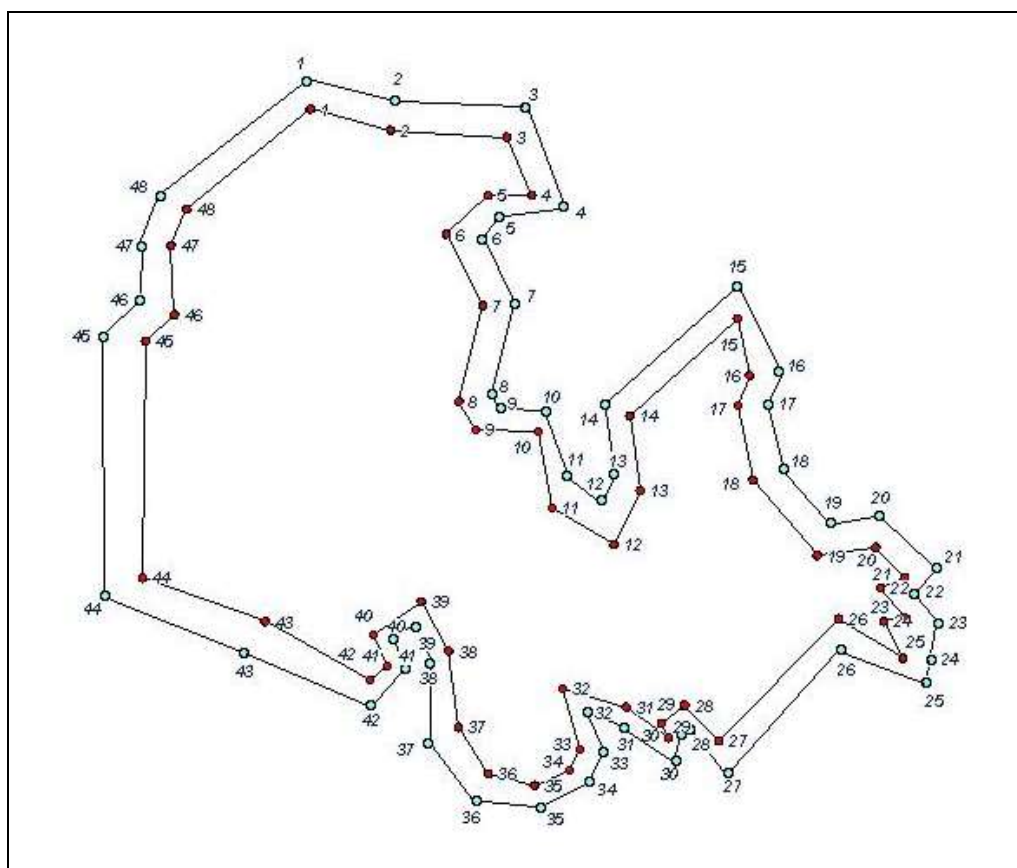
№	широта	долгота
1	52,259639	46,382984
2	52,259969	46,382568
3	52,260224	46,382799
4	52,260446	46,383515
5	52,259149	46,385170
6	52,258523	46,383606
7	52,258549	46,383367
8	52,258539	46,383024
9	52,258553	46,382686
10	52,258873	46,382308
11	52,259131	46,382257
12	52,259639	46,382984

13	52,259991	46,382716
14	52,260166	46,382895
15	52,260342	46,383486
16	52,259158	46,384964
17	52,258595	46,383565
18	52,258620	46,383360
19	52,258595	46,383009
20	52,258595	46,382725
21	52,258878	46,382441
22	52,259101	46,382394
23	52,259646	46,383166
24	52,259991	46,382716

Площадь охранной зоны ООПТ составляет 0,61 га.

54.Памятник природы «Урочище «Мухин дол».

Схема границ охранной зоны особо охраняемой природной территории
регионального значения «Урочище «Мухин дол».



Географические координаты границ охранной зоны

№ точки	широта	долгота
1	52,407034	47,691853
2	52,409488	47,693688
3	52,415967	47,706730
4	52,414744	47,715316
5	52,414569	47,728060
6	52,409281	47,731236
7	52,409229	47,725571
8	52,407373	47,721877
9	52,403012	47,725786
10	52,397237	47,723168
11	52,395823	47,724627
12	52,395561	47,731236
13	52,390895	47,732693
14	52,388881	47,737620
15	52,391528	47,739862
16	52,394344	47,739282
17	52,394579	47,741106
18	52,402893	47,750097
19	52,395509	47,750955
20	52,392419	47,753058

21	52,388035	47,759132
22	52,388684	47,765054
23	52,385986	47,769174
24	52,385234	47,766316
25	52,383304	47,768894
26	52,383291	47,766619
27	52,380610	47,768477
28	52,382878	47,761189
29	52,375377	47,748783
30	52,377558	47,745296
31	52,376838	47,743580
32	52,375620	47,744052
33	52,377515	47,738875
34	52,378418	47,733424
35	52,375353	47,734884
36	52,373624	47,733896
37	52,372648	47,729889
38	52,373557	47,724723
39	52,376609	47,721365
40	52,381390	47,720389
41	52,383736	47,717911
42	52,382295	47,714220

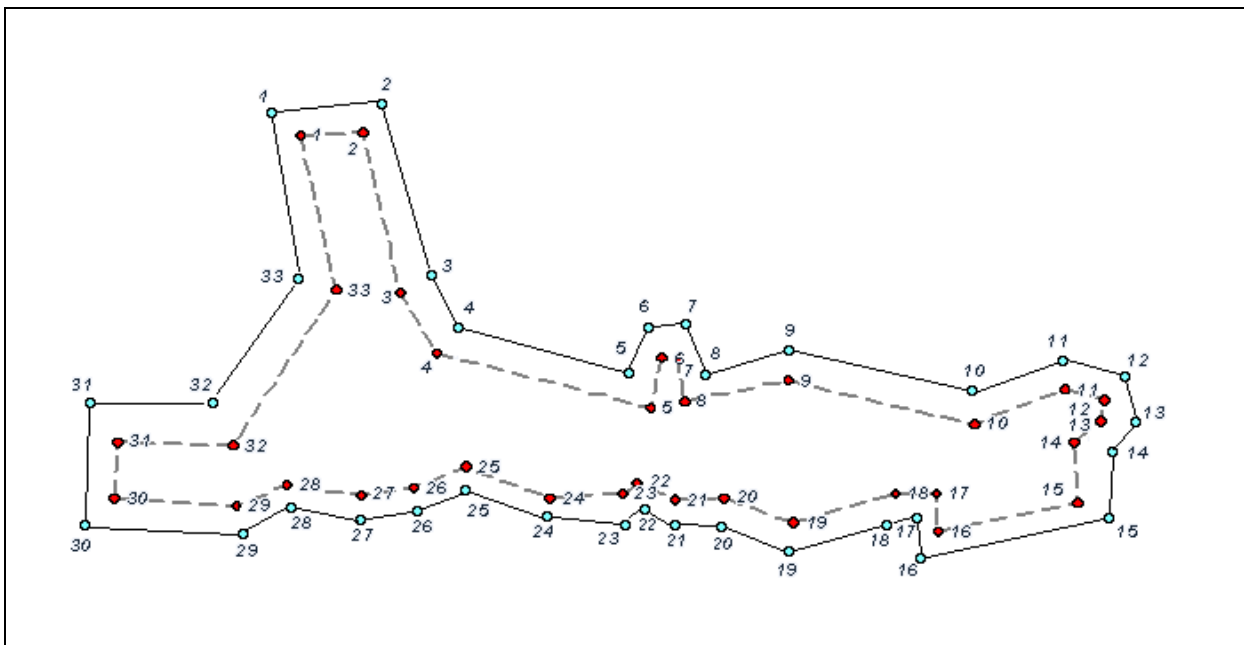
43	52,380488	47,715593
44	52,379230	47,713147
45	52,379230	47,701088
46	52,385907	47,688963
47	52,401143	47,689332
48	52,402871	47,692250
49	52,407034	47,691853
50	52,378867	47,732743
51	52,375265	47,734428
52	52,373870	47,733580
53	52,373034	47,729964
54	52,373866	47,725244
55	52,376643	47,722186
56	52,381375	47,721065
57	52,384434	47,718307
58	52,382475	47,713297
59	52,380534	47,714697
60	52,379695	47,713007
61	52,379676	47,701517
62	52,386000	47,689700
63	52,400798	47,689930
64	52,402474	47,692955
65	52,406650	47,692462
66	52,408900	47,694200
67	52,415200	47,706900
68	52,413900	47,715100
69	52,413617	47,727137
70	52,409730	47,729626
71	52,409716	47,725206

72	52,407485	47,720797
73	52,403047	47,724691
74	52,396926	47,722159
75	52,395250	47,723833
76	52,394982	47,730227
77	52,390261	47,731611
78	52,388033	47,738006
79	52,391365	47,740771
80	52,393744	47,740218
81	52,393924	47,741586
82	52,401424	47,749496
83	52,395358	47,750068
84	52,392100	47,752300
85	52,387205	47,758895
86	52,387758	47,764967
87	52,386089	47,767746
88	52,385264	47,765246
89	52,383594	47,767757
90	52,383590	47,765809
91	52,381092	47,767741
92	52,383315	47,761073
93	52,375800	47,748800
94	52,378037	47,745250
95	52,376930	47,742753
96	52,376079	47,743569
97	52,377755	47,739148
98	52,378867	47,732743

Площадь охранной зоны ООПТ составляет 127,00 га.

55.Памятник природы «Грачевская лесная дача».

Схема границ охранной зоны особо охраняемой природной территории регионального значения «Грачевская лесная дача».



Географические координаты границ охранной зоны

№ точки	широта	долгота
1	51,989987	48,092804
2	52,005639	48,087556
3	52,006039	48,097622
4	51,989713	48,103446
5	51,983729	48,108658
6	51,978302	48,140504
7	51,983339	48,142130
8	51,983098	48,145161
9	51,979001	48,146373
10	51,980949	48,161561
11	51,976707	48,189438
12	51,980072	48,203275
13	51,978956	48,209620
14	51,976566	48,209105
15	51,974438	48,205045
16	51,968306	48,205407
17	51,965391	48,184038
18	51,969180	48,183596
19	51,969089	48,177821
20	51,963850	48,162187
21	51,968702	48,151693
22	51,968568	48,144407
23	51,970217	48,138734
24	51,969258	48,136549
25	51,968670	48,125608
26	51,971916	48,113089
27	51,969768	48,105159
28	51,969060	48,097113
29	51,970013	48,086041
30	51,967863	48,078257

31	51,968772	48,059599
32	51,974816	48,060150
33	51,974482	48,077561
34	51,989987	48,092804
35	51,968900	48,059900
36	51,974600	48,060400
37	51,974200	48,077800
38	51,989900	48,093300
39	52,005500	48,087900
40	52,005800	48,097400
41	51,989600	48,103100
42	51,983500	48,108400
43	51,978000	48,140800
44	51,983100	48,142400
45	51,982900	48,144900
46	51,978700	48,146000
47	51,980700	48,161600
48	51,976400	48,189500
49	51,979800	48,203300
50	51,978800	48,209200
51	51,976600	48,208700
52	51,974500	48,204700
53	51,968400	48,205100
54	51,965500	48,184200
55	51,969400	48,183900
56	51,969300	48,177700
57	51,964000	48,162200
58	51,968900	48,151800
59	51,968700	48,144500
60	51,970400	48,138700
61	51,969400	48,136500

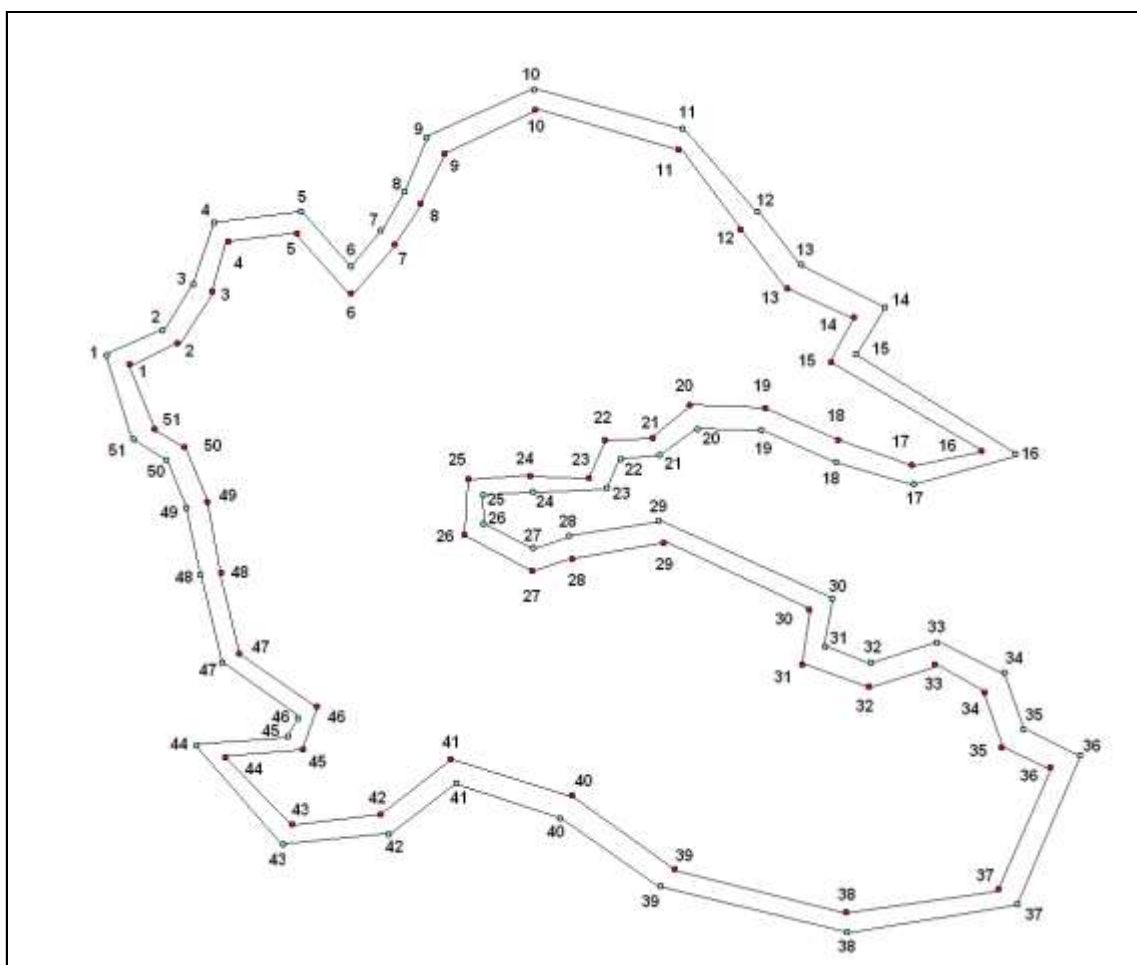
62	51,968800	48,125700
63	51,972100	48,113100
64	51,969900	48,105100
65	51,969200	48,097100

66	51,970200	48,086000
67	51,968000	48,078200
68	51,968900	48,059900

Площадь охранной зоны ООПТ составляет 68,00 га.

56.Памятник природы «Буркинский лес».

Схема границ охранной зоны особо охраняемой природной территории регионального значения «Буркинский лес».



Географические координаты границ охранной зоны

№точки	широта	долгота
1	45.705146	51.4149413
2	45.708353	51.4155223
3	45.711233	51.4182760
4	45.713014	51.4202732
5	45.716039	51.4205776
6	45.719394	51.4182353
7	45.721825	51.4194046
8	45.723203	51.4215623

9	45.723772	51.4238236
10	45.736490	51.4263439
11	45.766038	51.4234888
12	45.768873	51.4201001
13	45.770736	51.4184759
14	45.770894	51.4184792
15	45.774759	51.4173540
16	45.774233	51.4162098
17	45.780944	51.4125332

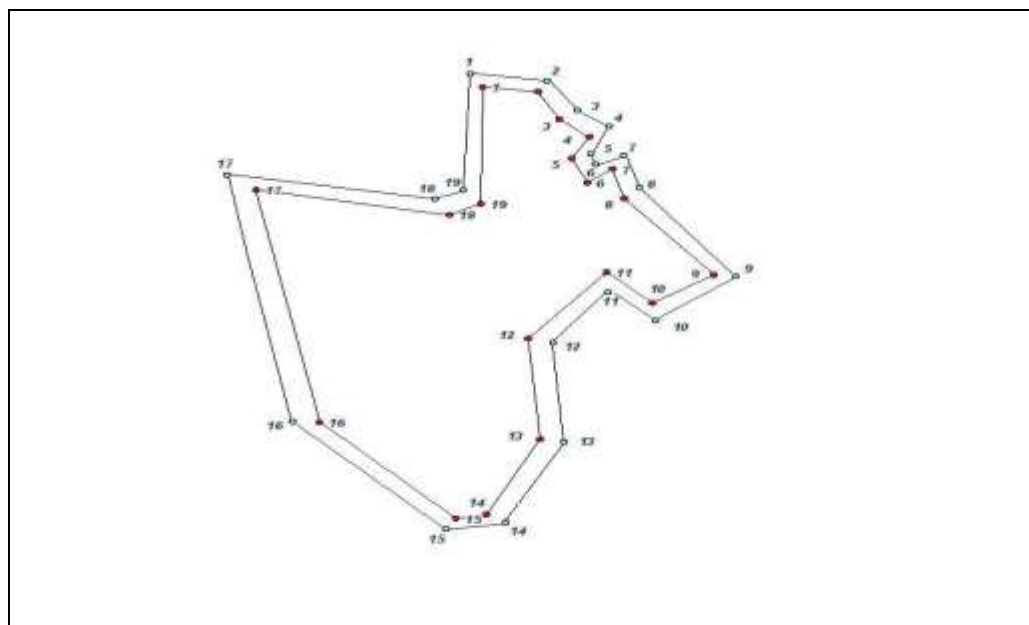
18	45.776359	51.4114566
19	45.773012	51.4122128
20	45.768667	51.4139191
21	45.762401	51.4143742
22	45.760749	51.4138255
23	45.757519	51.4135645
24	45.756565	51.4124069
25	45.751173	51.4134006
26	45.751270	51.4136247
27	45.745584	51.4144177
28	45.745208	51.4127983
29	45.745906	51.4118481
30	45.748856	51.4115470
31	45.760347	51.4079466
32	45.767588	51.4034358
33	45.766816	51.4020838
34	45.769391	51.4010932
35	45.773768	51.4016286
36	45.780668	51.3993404
37	45.780635	51.3970645
38	45.782363	51.3950161
39	45.764070	51.3888169
40	45.749350	51.3896805
41	45.740605	51.3942237
42	45.734268	51.3968511
43	45.727050	51.3941601
44	45.718553	51.3946956
45	45.715267	51.3989592
46	45.715288	51.4007029
47	45.718121	51.4004251
48	45.719623	51.4017033
49	45.716919	51.4027943
50	45.714694	51.4058515
51	45.710333	51.4091262
52	45.707200	51.4097285
53	45.705146	51.4149413
54	45.715391	51.3989593
55	45.715391	51.4006427
56	45.718164	51.4003615
57	45.719816	51.4017434
58	45.717048	51.4028679
59	45.714866	51.4059050
60	45.710408	51.4092467
61	45.707340	51.4097887
62	45.705408	51.4148008

63	45.708465	51.4153684
64	45.711522	51.4181355
65	45.713196	51.4200959
66	45.715970	51.4203635
67	45.719298	51.4178606
68	45.722066	51.4192440
69	45.723461	51.4214686
70	45.724019	51.4236965
71	45.736539	51.4261901
72	45.765952	51.4233985
73	45.768746	51.4200603
74	45.770690	51.4183972
75	45.770878	51.4184056
76	45.774571	51.4172854
77	45.774024	51.4161830
78	45.780673	51.4125608
79	45.776366	51.4115734
80	45.773126	51.4122961
81	45.768748	51.4140092
82	45.762365	51.4145110
83	45.760683	51.4139523
84	45.757344	51.4136746
85	45.756485	51.4126023
86	45.751427	51.4135006
87	45.751537	51.4137348
88	45.745389	51.4145746
89	45.744984	51.4127612
90	45.745738	51.4117240
91	45.748742	51.4114571
92	45.760122	51.4078417
93	45.767338	51.4033944
94	45.766511	51.4020056
95	45.769285	51.4008912
96	45.773732	51.4014400
97	45.780410	51.3992333
98	45.780378	51.3970043
99	45.782052	51.3950630
100	45.764006	51.3889575
101	45.749415	51.3898144
102	45.740477	51.3944446
103	45.734266	51.3969143
104	45.727050	51.3942471
105	45.718714	51.3948027
106	45.715390	51.3989592

Площадь охранной зоны ООПТ составляет 30,00 га.

57. Памятник природы «Дендрарий Вязовского учебно-опытного лесхоза Саратовского Государственного Аграрного Университета им. Н.И. Вавилова».

Схема границ охранной зоны особо охраняемой природной территории
регионального значения «Дендрарий Вязовского учебно-опытного лесхоза
Саратовского Государственного Аграрного Университета им. Н.И.
Вавилова».



Географические координаты границ охранной зоны

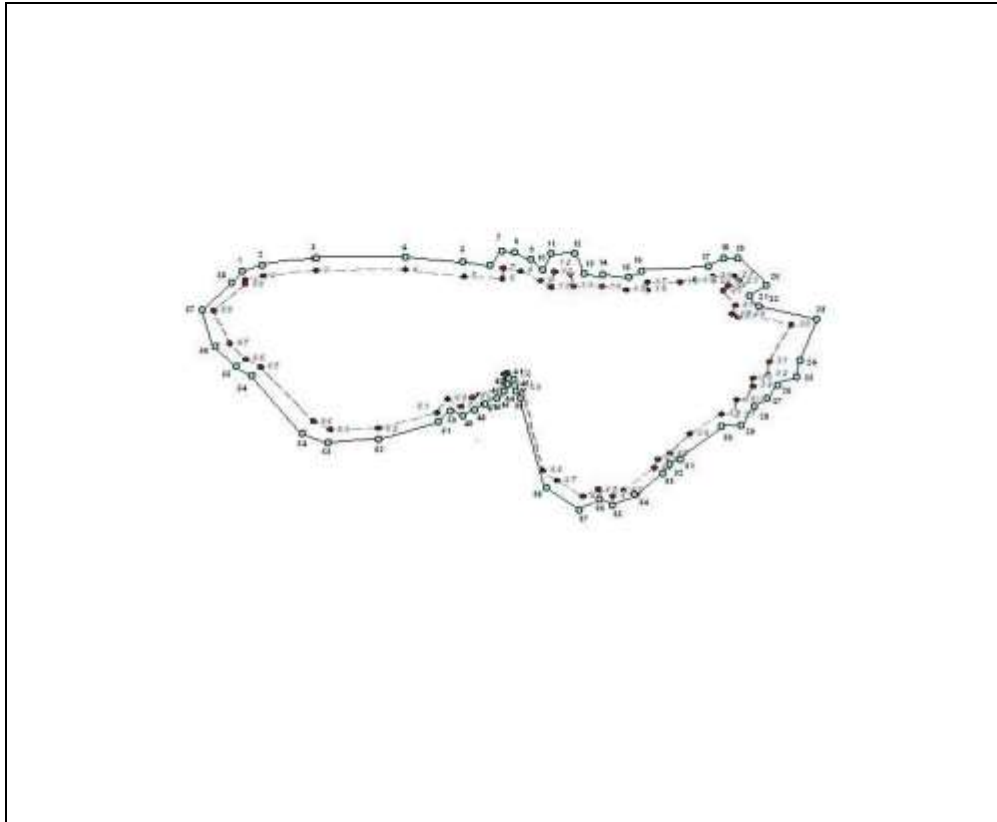
№ точки	широта	долгота
1	51,806814	45,761984
2	51,806962	45,762485
3	51,809012	45,762522
4	51,808946	45,764084
5	51,808413	45,764754
6	51,808044	45,765476
7	51,807588	45,765210
8	51,807409	45,765232
9	51,807684	45,765774
10	51,807051	45,766348
11	51,805281	45,768506
12	51,804532	45,766488
13	51,805057	45,765662
14	51,804045	45,764352
15	51,802063	45,764570
16	51,800392	45,763058
17	51,800426	45,762028
18	51,802546	45,758843
19	51,807222	45,757397
20	51,806814	45,761984

21	51,800700	45,762900
22	51,800700	45,762200
23	51,802500	45,759100
24	51,807000	45,757700
25	51,806500	45,762100
26	51,806664	45,762780
27	51,808913	45,762656
28	51,808800	45,764000
29	51,808300	45,764500
30	51,808000	45,765200
31	51,807500	45,764800
32	51,807100	45,765200
33	51,807400	45,765700
34	51,806800	45,766000
35	51,805300	45,768000
36	51,804800	45,766600
37	51,805400	45,765600
38	51,804100	45,763800
39	51,802200	45,764100
40	51,800700	45,762900

Площадь охранной зоны ООПТ составляет 6,95 га.

58.Памятник природы «Дьяковский лес».

Схема границ охранной зоны особо охраняемой природной территории регионального значения «Дьяковский лес».



Географические координаты границ охранной зоны

№ точки	широта	долгота
1	50,741388	46,553644
2	50,754304	46,571002
3	50,756884	46,570659
4	50,759575	46,582856
5	50,762357	46,612334
6	50,762829	46,662474
7	50,759834	46,695910
8	50,758639	46,714804
9	50,763526	46,715533
10	50,761653	46,727657
11	50,757098	46,739373
12	50,755605	46,742506
13	50,762060	46,744347
14	50,761300	46,757243
15	50,754785	46,759367
16	50,754812	46,772889
17	50,753578	46,786190
18	50,753599	46,794505

19	50,757590	46,795063
20	50,757359	46,816158
21	50,758390	46,824870
22	50,758228	46,829934
23	50,760426	46,829290
24	50,761078	46,847529
25	50,755133	46,854524
26	50,751847	46,845984
27	50,750463	46,844525
28	50,745058	46,850067
29	50,740958	46,848479
30	50,740197	46,850067
31	50,741636	46,854101
32	50,735584	46,885801
33	50,716028	46,873311
34	50,708294	46,873011
35	50,705824	46,864480
36	50,703117	46,864256
37	50,694366	46,858400

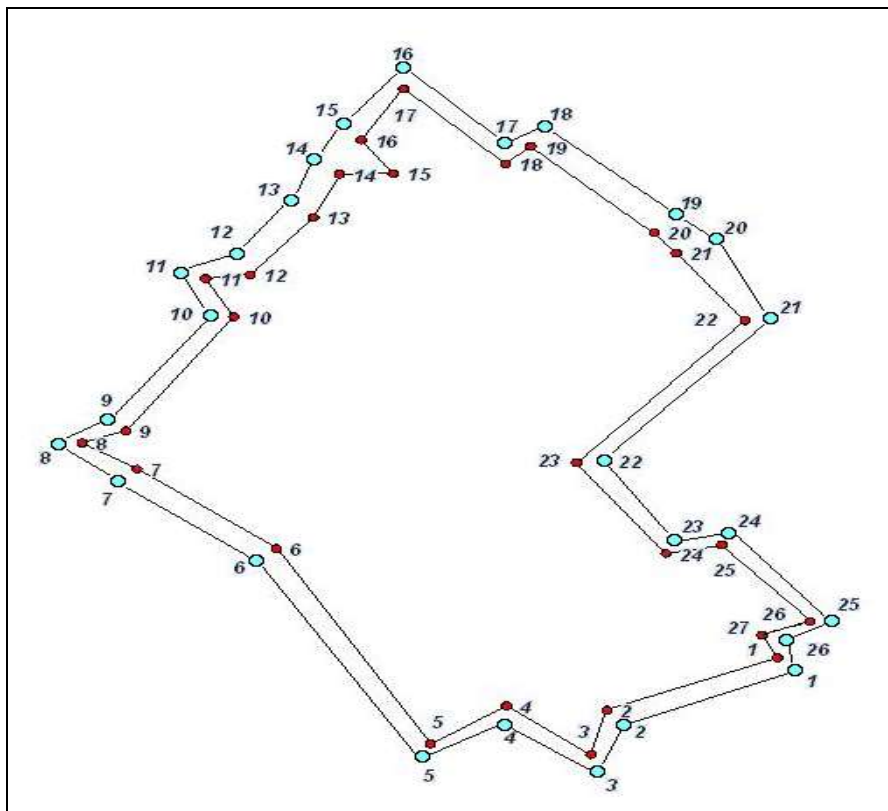
38	50,694665	46,851748
39	50,685979	46,851263
40	50,686102	46,842071
41	50,678582	46,827115
42	50,668942	46,815807
43	50,666711	46,809369
44	50,662230	46,805654
45	50,651019	46,787129
46	50,646474	46,778415
47	50,650257	46,769704
48	50,647374	46,761832
49	50,656513	46,744875
50	50,661763	46,736764
51	50,701954	46,724791
52	50,704004	46,722404
53	50,707838	46,721819
54	50,709401	46,720660
55	50,709930	46,719716
56	50,709536	46,718751
57	50,707851	46,718794
58	50,704644	46,718772
59	50,699276	46,708161
60	50,699215	46,704127
61	50,697965	46,700930
62	50,693106	46,693881
63	50,696748	46,686875
64	50,690395	46,681058
65	50,682362	46,648004
66	50,681798	46,620383
67	50,686156	46,609980
68	50,712775	46,580605
69	50,716839	46,572590
70	50,724705	46,563341
71	50,741388	46,553644
72	50,702606	46,726679
73	50,704475	46,723568
74	50,708096	46,723042
75	50,710053	46,721604
76	50,710827	46,719437
77	50,710012	46,717721
78	50,704991	46,717753
79	50,699732	46,707764
80	50,699732	46,703891
81	50,698332	46,700522
82	50,693894	46,693860
83	50,697774	46,686628
84	50,690822	46,680256
85	50,683345	46,647726
86	50,682777	46,620812
87	50,686679	46,611063
88	50,713318	46,581635

89	50,717227	46,573578
90	50,724997	46,564424
91	50,741117	46,554974
92	50,753917	46,573041
93	50,755818	46,572751
94	50,758078	46,582976
95	50,760847	46,612459
96	50,761125	46,662476
97	50,757800	46,695800
98	50,756644	46,716864
99	50,761693	46,717422
100	50,760268	46,726992
101	50,755578	46,738278
102	50,752496	46,744158
103	50,760016	46,746046
104	50,759188	46,754951
105	50,753100	46,756700
106	50,752873	46,772270
107	50,751400	46,786100
108	50,751396	46,798045
109	50,755010	46,798303
110	50,755000	46,816600
111	50,755866	46,825299
112	50,755700	46,835000
113	50,757766	46,834354
114	50,758023	46,847213
115	50,755607	46,850002
116	50,753340	46,843007
117	50,750815	46,840561
118	50,743900	46,847500
119	50,739152	46,845260
120	50,738065	46,848586
121	50,739437	46,853393
122	50,734200	46,879000
123	50,716300	46,866500
124	50,709800	46,866200
125	50,707791	46,857497
126	50,704100	46,857500
127	50,697220	46,853293
128	50,697500	46,848100
129	50,690016	46,847736
130	50,690315	46,839453
131	50,681000	46,822000
132	50,670900	46,810500
133	50,668300	46,804400
134	50,664200	46,801900
135	50,652792	46,784690
136	50,650282	46,778875
137	50,653336	46,770421
138	50,650044	46,761923
139	50,657907	46,747246

Площадь охранной зоны ООПТ составляет 1 748,39 га.

59. Памятник природы «Городской парк культуры и отдыха им. А.М. Горького».

Схема границ охранной зоны особо охраняемой природной территории регионального значения «Городской парк культуры и отдыха им. А.М. Горького».



Географические координаты границ охранной зоны

№ точки	широта	долгота
1	51,516727	46,003750
2	51,516695	46,003684
3	51,516622	46,003575
4	51,516604	46,003539
5	51,516617	46,003497
6	51,516651	46,003395
7	51,516728	46,003159
8	51,516632	46,003045
9	51,516435	46,003204
10	51,516319	46,003305
11	51,516292	46,003203
12	51,516259	46,003112

13	51,516199	46,002900
14	51,516237	46,002775
15	51,516244	46,002723
16	51,516250	46,002665
17	51,516260	46,002624
18	51,516139	46,002137
19	51,516068	46,001846
20	51,516029	46,001679
21	51,515998	46,001556
22	51,515961	46,001413
23	51,515914	46,001240
24	51,515861	46,001242
25	51,515774	46,001250

26	51,515718	46,001269
27	51,515620	46,001336
28	51,515413	46,001544
29	51,515380	46,001488
30	51,515332	46,001399
31	51,515367	46,001225
32	51,515423	46,001057
33	51,515465	46,000946
34	51,515503	46,000859
35	51,515534	46,000753
36	51,515556	46,000670
37	51,515574	46,000619
38	51,515619	46,000578
39	51,515668	46,000569
40	51,515694	46,000545
41	51,515851	46,000699
42	51,515966	46,000543
43	51,515962	46,000509
44	51,515957	46,000474
45	51,515903	46,000388
46	51,515812	46,000311
47	51,515834	46,000216
48	51,515860	46,000086
49	51,515662	45,999316
50	51,516163	45,998750
51	51,516426	45,998490
52	51,516729	45,998206
53	51,517249	45,997726
54	51,517273	45,997686
55	51,517293	45,997660
56	51,517310	45,997641
57	51,517325	45,997615
58	51,517338	45,997598
59	51,517336	45,997566
60	51,517349	45,997494
61	51,517629	45,997032
62	51,517996	45,996209
63	51,518077	45,996029
64	51,518097	45,995957
65	51,518178	45,995630
66	51,518218	45,995466
67	51,518457	45,995466
68	51,518499	45,995847
69	51,518831	45,996241
70	51,518861	45,996273
71	51,518888	45,996295
72	51,519323	45,996799
73	51,519397	45,996884
74	51,519459	45,996733
75	51,519500	45,996645
76	51,519492	45,996507

77	51,519524	45,996397
78	51,519702	45,996372
79	51,519796	45,996501
80	51,519943	45,996711
81	51,519887	45,996817
82	51,520009	45,996926
83	51,520046	45,996965
84	51,520076	45,996982
85	51,520240	45,997248
86	51,520302	45,997389
87	51,520351	45,997621
88	51,520378	45,997771
89	51,520415	45,997790
90	51,520449	45,997804
91	51,520480	45,997820
92	51,520497	45,997786
93	51,520632	45,997902
94	51,520711	45,998005
95	51,520822	45,998176
96	51,520912	45,998263
97	51,521099	45,998478
98	51,521490	45,998899
99	51,521286	45,999268
100	51,521221	45,999438
101	51,520674	46,000373
102	51,520795	46,000570
103	51,520593	46,001135
104	51,520540	46,001265
105	51,520463	46,001364
106	51,520416	46,001477
107	51,520352	46,001659
108	51,520336	46,001765
109	51,520591	46,002209
110	51,520402	46,002520
111	51,520046	46,002055
112	51,519960	46,002150
113	51,519908	46,002205
114	51,519866	46,002285
115	51,519504	46,002861
116	51,519255	46,002472
117	51,519239	46,002490
118	51,519208	46,002444
119	51,519189	46,002409
120	51,518824	46,001829
121	51,518626	46,001513
122	51,518251	46,000971
123	51,518207	46,000945
124	51,518112	46,000932
125	51,518077	46,000957
126	51,518038	46,000986
127	51,517956	46,001043

128	51,517911	46,001082
129	51,517864	46,001115
130	51,517821	46,001146
131	51,517799	46,001200
132	51,517755	46,001247
133	51,517693	46,001402
134	51,517447	46,001889
135	51,517389	46,002161
136	51,517432	46,002633
137	51,517386	46,002842
138	51,517320	46,002998
139	51,517284	46,003119
140	51,517235	46,003223
141	51,517164	46,003347
142	51,517092	46,003408
143	51,516908	46,003663
144	51,516774	46,003838
145	51,516727	46,003750
146	51,520559	46,002210
147	51,520395	46,002476
148	51,520058	46,001994
149	51,519925	46,002094
150	51,519867	46,002078
151	51,519807	46,002181
152	51,519827	46,002217
153	51,519481	46,002788
154	51,519251	46,002438
155	51,519238	46,002461
156	51,519216	46,002428
157	51,519202	46,002401
158	51,518844	46,001834
159	51,518656	46,001533
160	51,518263	46,000901
161	51,518207	46,000875
162	51,518094	46,000872
163	51,518043	46,000893
164	51,518015	46,000915
165	51,517932	46,001026
166	51,517907	46,001053
167	51,517876	46,001089
168	51,517828	46,000997
169	51,517758	46,001161
170	51,517730	46,001243
171	51,517677	46,001398
172	51,517466	46,001763
173	51,517404	46,002000
174	51,517360	46,002162
175	51,517401	46,002625
176	51,517332	46,002820
177	51,517293	46,003002
178	51,517259	46,003098

179	51,517211	46,003201
180	51,517137	46,003319
181	51,517082	46,003353
182	51,516833	46,003708
183	51,516779	46,003775
184	51,516744	46,003715
185	51,516713	46,003660
186	51,516633	46,003556
187	51,516645	46,003529
188	51,516633	46,003509
189	51,516668	46,003412
190	51,516661	46,003400
191	51,516753	46,003154
192	51,516634	46,002999
193	51,516486	46,003125
194	51,516327	46,003259
195	51,516303	46,003172
196	51,516275	46,003084
197	51,516219	46,002872
198	51,516211	46,002835
199	51,516277	46,002793
200	51,516266	46,002738
201	51,516270	46,002665
202	51,516294	46,002649
203	51,516159	46,002121
204	51,516071	46,001780
205	51,516034	46,001633
206	51,516031	46,001619
207	51,515992	46,001458
208	51,515957	46,001292
209	51,515924	46,001180
210	51,515863	46,001204
211	51,515766	46,001211
212	51,515708	46,001253
213	51,515609	46,001292
214	51,515422	46,001491
215	51,515412	46,001473
216	51,515367	46,001388
217	51,515400	46,001237
218	51,515514	46,000983
219	51,515534	46,000943
220	51,515551	46,000911
221	51,515571	46,000823
222	51,515585	46,000772
223	51,515601	46,000688
224	51,515604	46,000659
225	51,515640	46,000614
226	51,515679	46,000598
227	51,515692	46,000581
228	51,515855	46,000728
229	51,515983	46,000545

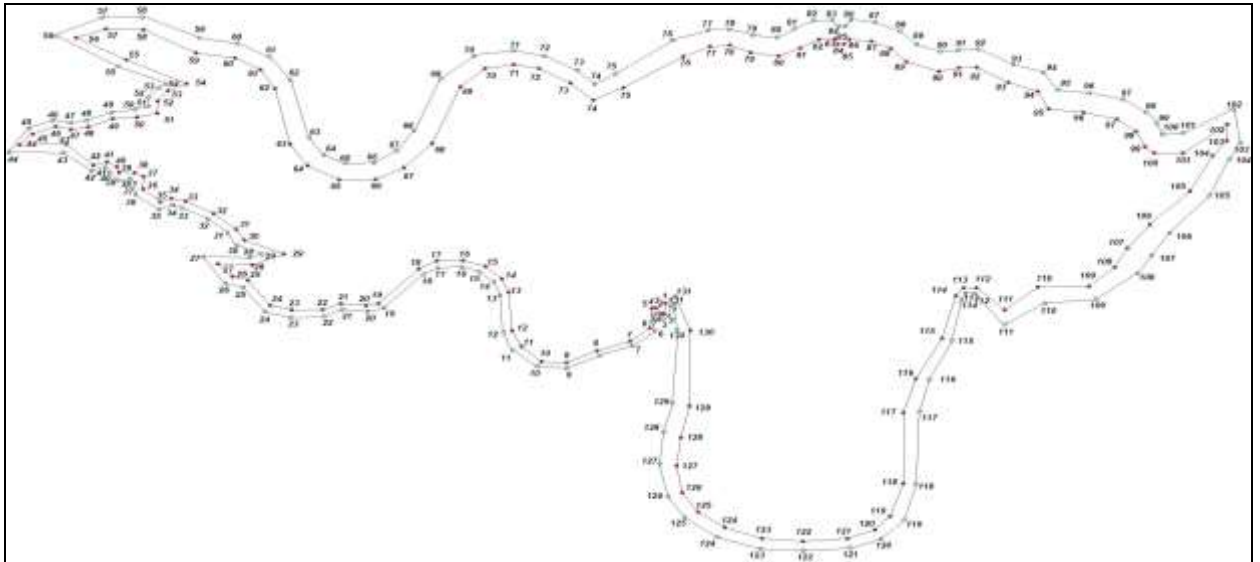
230	51,515977	46,000508
231	51,515971	46,000469
232	51,515910	46,000373
233	51,515832	46,000309
234	51,515970	46,000155
235	51,515932	46,000073
236	51,515687	45,999335
237	51,516159	45,998783
238	51,516433	45,998507
239	51,516733	45,998230
240	51,517257	45,997736
241	51,517280	45,997703
242	51,517296	45,997679
243	51,517302	45,997670
244	51,517322	45,997641
245	51,517340	45,997608
246	51,517348	45,997593
247	51,517346	45,997573
248	51,517655	45,997077
249	51,518025	45,996238
250	51,518105	45,996005
251	51,518112	45,995967
252	51,518173	45,995735
253	51,518235	45,995503
254	51,518431	45,995503
255	51,518444	45,995884
256	51,518816	45,996269
257	51,518861	45,996321
258	51,518874	45,996335
259	51,519347	45,996882
260	51,519402	45,996952
261	51,519489	45,996741
262	51,519530	45,996663
263	51,519522	45,996510
264	51,519543	45,996435

265	51,519692	45,996408
266	51,519773	45,996520
267	51,519912	45,996718
268	51,519861	45,996825
269	51,519867	45,996833
270	51,520005	45,996961
271	51,520044	45,997006
272	51,520059	45,997014
273	51,520225	45,997282
274	51,520284	45,997408
275	51,520331	45,997634
276	51,520363	45,997799
277	51,520429	45,997832
278	51,520462	45,997849
279	51,520487	45,997860
280	51,520501	45,997832
281	51,520616	45,997939
282	51,520691	45,998028
283	51,520806	45,998199
284	51,520881	45,998250
285	51,521068	45,998523
286	51,521450	45,998906
287	51,521236	45,999248
288	51,521194	45,999414
289	51,520617	46,000377
290	51,520743	46,000573
291	51,520456	46,001030
292	51,520523	46,001136
293	51,520497	46,001181
294	51,520457	46,001139
295	51,520434	46,001196
296	51,520231	46,001695
297	51,520559	46,002210

Площадь охранной зоны ООПТ составляет 0,91 га.

60. Памятник природы «Карасевский участок Волго – Большеиргизской поймы».

Схема границ охранной зоны особо охраняемой природной территории регионального значения «Карасевский участок Волго – Большеиргизской поймы».



Географические координаты границ охранной зоны

№ точки	широта	долгота
1	51,987649	47,473058
2	51,987460	47,472235
3	51,986384	47,472042
4	51,986394	47,471226
5	51,986927	47,470711
6	51,986902	47,470392
7	51,985072	47,470131
8	51,983904	47,467289
9	51,983108	47,462933
10	51,981933	47,458909
11	51,982181	47,455566
12	51,983778	47,452837
13	51,985328	47,451755
14	51,988962	47,451423
15	51,990101	47,450586
16	51,991267	47,448880
17	51,991881	47,446088
18	51,991874	47,442749
19	51,991300	47,440539
20	51,988086	47,435016
21	51,987983	47,433380
22	51,988180	47,430228
23	51,987687	47,427703
24	51,987725	47,423646
25	51,988247	47,420866
26	51,990630	47,418100
27	51,991045	47,416094
28	51,992474	47,414133
29	51,992335	47,418839
30	51,993110	47,422294
31	51,994447	47,417697
32	51,995550	47,416726

33	51,996991	47,413854
34	51,998282	47,410479
35	51,998484	47,408820
36	51,998196	47,407315
37	51,999626	47,404859
38	52,000716	47,404960
39	52,000935	47,404134
40	52,001084	47,401956
41	52,001696	47,401628
42	52,002044	47,400679
43	52,001878	47,398850
44	52,003852	47,395415
45	52,003963	47,388704
46	52,005249	47,391015
47	52,005913	47,394154
48	52,005688	47,396220
49	52,005847	47,398328
50	52,006576	47,401522
51	52,006739	47,404738
52	52,006980	47,406798
53	52,008066	47,407023
54	52,009063	47,408622
55	52,009437	47,410231
56	52,011539	47,403339
57	52,014032	47,396733
58	52,014904	47,400596
59	52,014428	47,405660
60	52,012527	47,411882
61	52,011813	47,414887
62	52,010281	47,418577
63	52,008802	47,422568
64	52,003571	47,424972
65	52,001801	47,427160

66	52,000480	47,430722
67	52,000480	47,434928
68	52,001484	47,438318
69	52,003518	47,441666
70	52,008696	47,445871
71	52,010572	47,449433
72	52,010968	47,453467
73	52,010440	47,456901
74	52,008954	47,461389
75	52,007581	47,463963
76	52,008611	47,467783
77	52,011120	47,474993
78	52,011886	47,478941
79	52,011913	47,481516
80	52,011385	47,484520
81	52,011068	47,487481
82	52,011736	47,490416
83	52,012251	47,492991
84	52,012238	47,495222
85	52,011749	47,495565
86	52,011709	47,496231
87	52,012132	47,496960
88	52,011815	47,499707
89	52,011234	47,502174
90	52,009887	47,504792
91	52,008936	47,508547
92	52,009200	47,511208
93	52,008883	47,513547
94	52,007602	47,517173
95	52,006446	47,521315
96	52,005145	47,522881
97	52,004722	47,526819
98	52,003811	47,531174
99	52,002556	47,533749
100	52,001142	47,534972
101	52,000654	47,536045
102	52,000654	47,539522
103	52,003183	47,545735
104	52,001247	47,545864
105	51,999648	47,544138
106	51,996421	47,541015
107	51,993164	47,535783
108	51,991091	47,532783
109	51,989215	47,531109
110	51,987286	47,526946
111	51,987266	47,520329
112	51,985125	47,515415
113	51,987451	47,512175
114	51,987590	47,510812
115	51,987154	47,510244
116	51,983362	47,508254

117	51,979597	47,504943
118	51,976491	47,503006
119	51,969858	47,502678
120	51,966617	47,500638
121	51,965205	47,498089
122	51,964447	47,494247
123	51,964296	47,488532
124	51,964729	47,483151
125	51,965832	47,478109
126	51,967574	47,474455
127	51,969647	47,472621
128	51,972167	47,472069
129	51,975134	47,472420
130	51,977979	47,473456
131	51,984788	47,473787
132	51,987649	47,473058
133	51,988100	47,473300
134	51,987823	47,471932
135	51,986686	47,471760
136	51,986633	47,471395
137	51,987387	47,470773
138	51,987241	47,470022
139	51,985312	47,469657
140	51,984215	47,466996
141	51,983422	47,462855
142	51,982391	47,459036
143	51,982669	47,455860
144	51,983964	47,453328
145	51,985378	47,452362
146	51,988946	47,452019
147	51,990347	47,451289
148	51,991602	47,449101
149	51,992249	47,446075
150	51,992289	47,442663
151	51,991615	47,440089
152	51,988431	47,434874
153	51,988312	47,433329
154	51,988497	47,430154
155	51,987955	47,427600
156	51,987955	47,423759
157	51,988457	47,421174
158	51,990901	47,418320
159	51,991285	47,416281
160	51,992144	47,415123
161	51,991972	47,418899
162	51,993108	47,423534
163	51,994707	47,418105
164	51,995711	47,417204
165	51,997243	47,414157
166	51,998578	47,410616
167	51,998842	47,408793

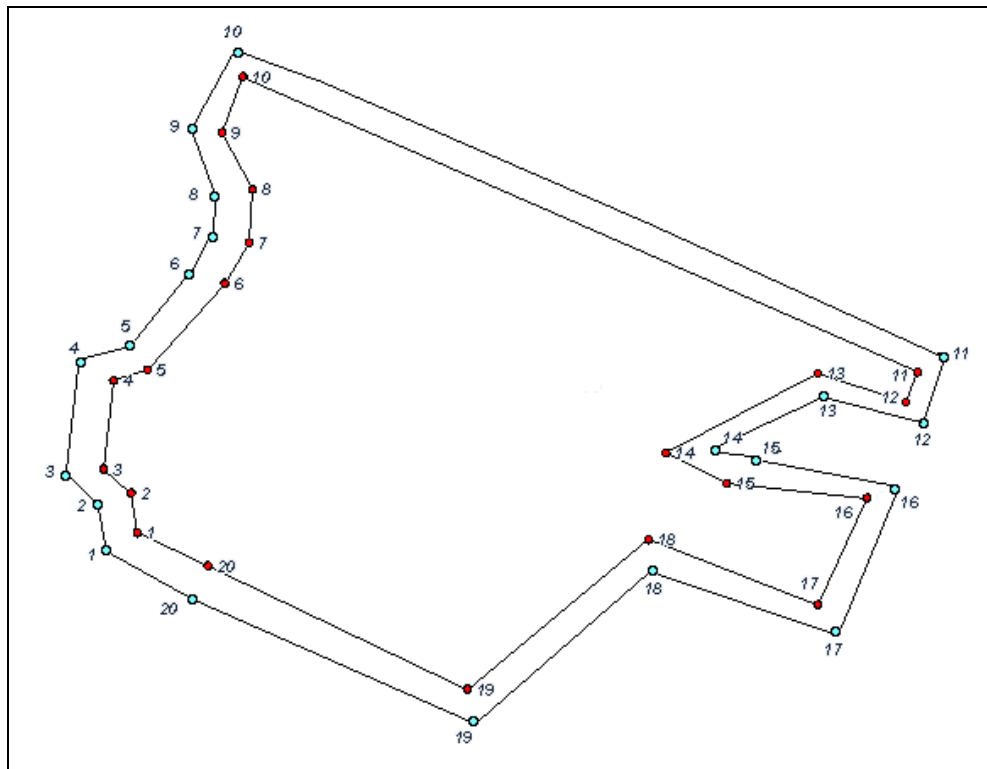
168	51,998499	47,407398
169	51,999600	47,405200
170	52,000800	47,405300
171	52,001167	47,404093
172	52,001339	47,402205
173	52,001920	47,401990
174	52,002343	47,400703
175	52,002197	47,398922
176	52,004086	47,395746
177	52,004192	47,389588
178	52,005100	47,391200
179	52,005700	47,394200
180	52,005400	47,396200
181	52,005600	47,398400
182	52,006300	47,401600
183	52,006400	47,404800
184	52,006700	47,407400
185	52,007800	47,407500
186	52,008800	47,408900
187	52,009400	47,411300
188	52,011800	47,403700
189	52,013861	47,397933
190	52,014416	47,400636
191	52,013927	47,405357
192	52,012052	47,411279
193	52,011352	47,414369
194	52,009754	47,418039
195	52,008486	47,421858
196	52,003334	47,423982
197	52,001300	47,426321
198	51,999794	47,430420
199	51,999807	47,435226
200	52,000824	47,439089
201	52,002951	47,442930
202	52,008354	47,446921
203	52,009925	47,449903
204	52,010189	47,453594
205	52,009621	47,456727
206	52,008195	47,460675
207	52,006716	47,463593
208	52,007800	47,467600
209	52,010600	47,475600
210	52,011336	47,479219
211	52,011458	47,481532
212	52,010917	47,484322
213	52,010507	47,487733
214	52,011102	47,490695
215	52,011762	47,493076
216	52,011789	47,494879
217	52,011366	47,495415

218	52,011300	47,496209
219	52,011736	47,497025
220	52,011432	47,499900
221	52,010890	47,502003
222	52,010689	47,502200
223	52,009543	47,504428
224	52,008539	47,508419
225	52,008562	47,510976
226	52,008404	47,513079
227	52,007123	47,516920
228	52,006119	47,520739
229	52,004700	47,522400
230	52,004300	47,526900
231	52,003464	47,531017
232	52,002196	47,533313
233	52,000795	47,534536
234	52,000293	47,535888
235	52,000200	47,539500
236	52,002800	47,545400
237	52,001200	47,545200
238	51,999800	47,543400
239	51,996600	47,540300
240	51,993500	47,534900
241	51,991400	47,531900
242	51,989600	47,530100
243	51,987900	47,526700
244	51,988000	47,520100
245	51,985900	47,515700
246	51,988100	47,512200
247	51,988100	47,510600
248	51,987400	47,509500
249	51,983400	47,507500
250	51,979700	47,503900
251	51,976500	47,502100
252	51,969800	47,501800
253	51,966800	47,499900
254	51,965600	47,497900
255	51,964800	47,494200
256	51,964700	47,488500
257	51,965100	47,483200
258	51,966200	47,478500
259	51,967800	47,475100
260	51,969600	47,473200
261	51,972100	47,472600
262	51,974800	47,473300
263	51,977700	47,474600
264	51,984800	47,475000
265	51,988100	47,473300

Площадь охранной зоны ООПТ составляет 203,00 га.

61.Памятник природы «Старовозрастные насаждения сосны».

Схема границ охранной зоны особо охраняемой природной территории регионального значения «Старовозрастные насаждения сосны».



Географические координаты границ охранной зоны

№ точки	широта	долгота
1	52,305017	46,383710
2	52,305686	46,382412
3	52,306073	46,382380
4	52,306274	46,382118
5	52,307444	46,382123
6	52,307424	46,382841
7	52,308171	46,383899
8	52,308461	46,384333
9	52,308854	46,384354
10	52,309454	46,383845
11	52,310307	46,384328
12	52,307306	46,395072
13	52,306781	46,394525
14	52,307083	46,393270
15	52,306420	46,391381
16	52,306322	46,391725

17	52,306283	46,394150
18	52,304793	46,393452
19	52,305594	46,390641
20	52,303862	46,387766
21	52,305017	46,383710
22	52,305287	46,383869
23	52,305832	46,382769
24	52,306124	46,382764
25	52,306393	46,382479
26	52,307186	46,382495
27	52,307190	46,383021
28	52,308026	46,384140
29	52,308318	46,384716
30	52,308885	46,384711
31	52,309433	46,384164
32	52,309955	46,384420
33	52,307202	46,394612

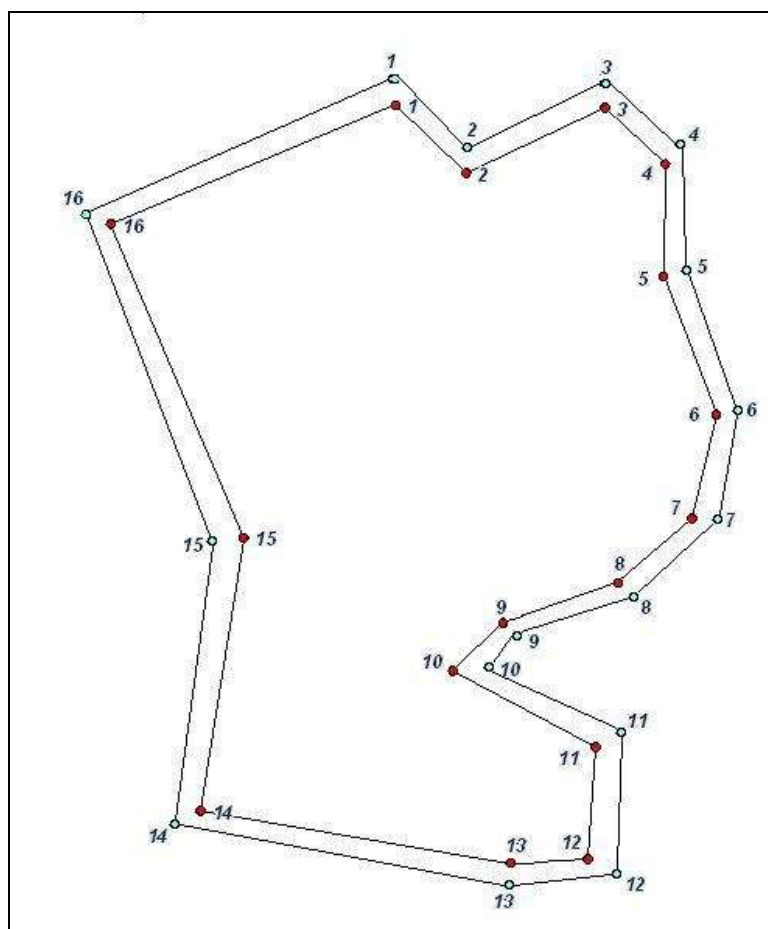
34	52,306967	46,394378
35	52,307241	46,393283
36	52,306379	46,390698
37	52,306081	46,391604
38	52,306079	46,393787

39	52,305028	46,393256
40	52,305855	46,390502
41	52,304187	46,387718
42	52,305287	46,383869

Площадь охранной зоны ООПТ составляет 6,12 га.

62. Памятник природы «Лисичкинский приусадебный парк с прилегающей дубравой у с. Лисичкино».

Схема границ охранной зоны особо охраняемой природной территории регионального значения «Лисичкинский приусадебный парк с прилегающей дубравой у с. Лисичкино»



Географические координаты границ охранной зоны

номер точки	широта	долгота
1	51,995061	45,075823
2	51,996576	45,080807
3	51,995772	45,081945
4	51,996545	45,084070
5	51,995853	45,085123

6	51,994720	45,085122
7	51,993345	45,086280
8	51,992174	45,085748
9	51,991555	45,084448
10	51,991001	45,082516
11	51,990772	45,082155

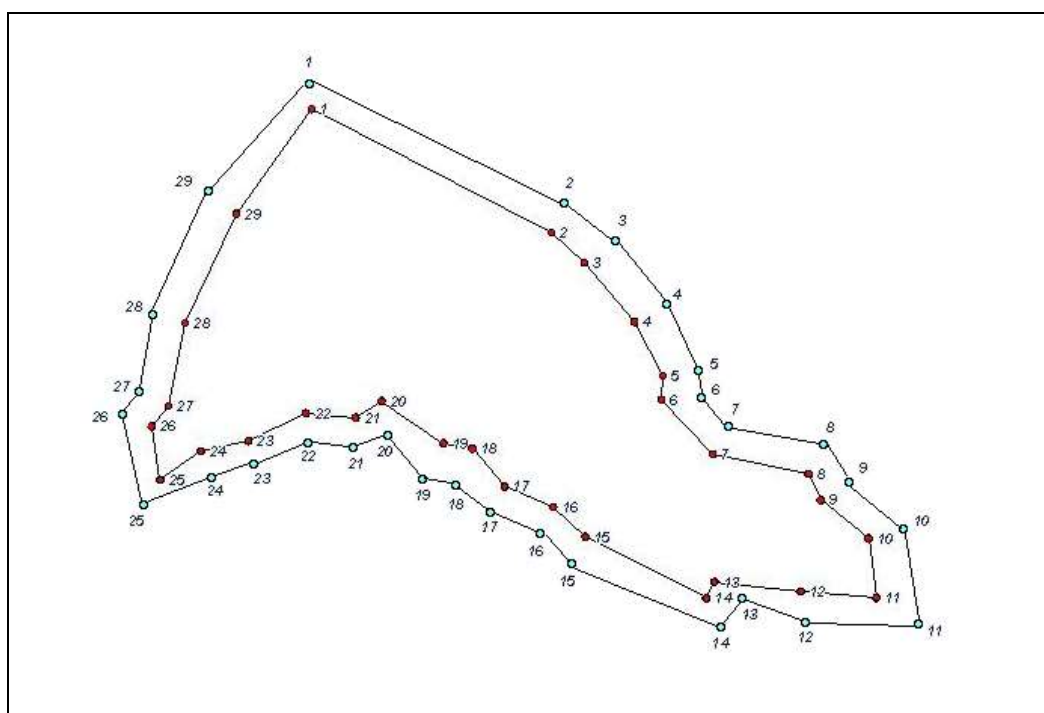
12	51,990080	45,084028
13	51,988788	45,083933
14	51,988782	45,082434
15	51,989105	45,077341
16	51,991920	45,078170
17	51,995061	45,075823
18	51,994986	45,076038
19	51,996375	45,080760
20	51,995542	45,081871
21	51,996376	45,084094
22	51,995820	45,084927
23	51,994709	45,084927

24	51,993319	45,086038
25	51,992209	45,085483
26	51,991653	45,084372
27	51,991098	45,082427
28	51,990701	45,081910
29	51,989986	45,083816
30	51,988876	45,083816
31	51,988875	45,082429
32	51,989153	45,077427
33	51,991931	45,078261
34	51,994986	45,076038

Площадь охранной зоны ООПТ составляет 3,48 га.

63.Памятник природы «Урочище «Гремучий дол».

Схема границ охранной зоны особо охраняемой природной территории регионального значения «Урочище «Гремучий дол»



Географические координаты границ охранной зоны

№ точки	широта	долгота
1	52,115058	47,445983
2	52,119290	47,449254
3	52,123752	47,454742
4	52,118719	47,470728
5	52,117889	47,473518
6	52,115346	47,477337
7	52,113198	47,479183

8	52,112289	47,479526
9	52,110560	47,481823
10	52,109717	47,487853
11	52,108715	47,488947
12	52,107490	47,491951
13	52,103008	47,492380
14	52,103509	47,486501
15	52,104284	47,481249
16	52,103532	47,480568

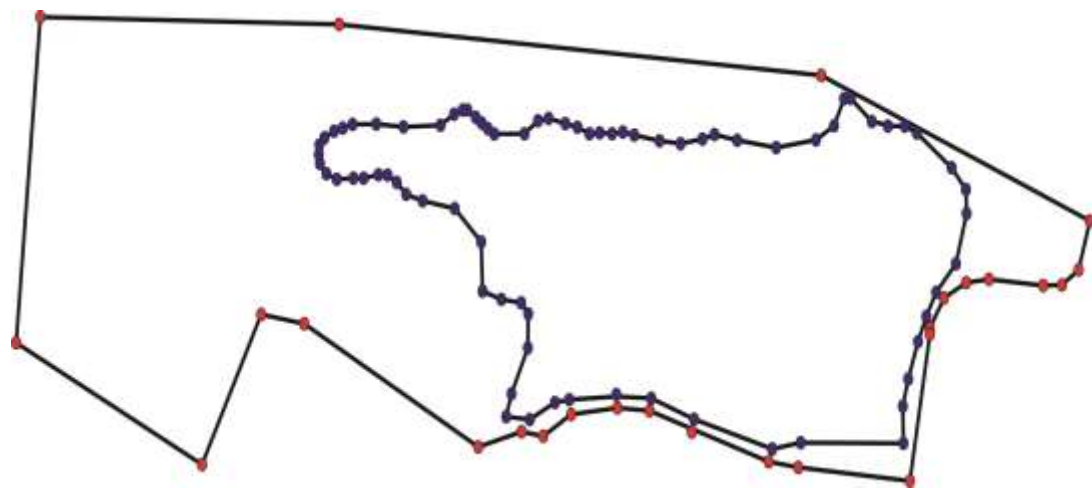
17	52,105917	47,472211
18	52,107149	47,470087
19	52,107979	47,466976
20	52,109442	47,464873
21	52,109620	47,463135
22	52,111083	47,459456
23	52,110543	47,457675
24	52,110780	47,454552
25	52,109770	47,450952
26	52,109372	47,447877
27	52,108343	47,444872
28	52,110714	47,443961
29	52,111809	47,445050
30	52,115058	47,445983
31	52,122761	47,454974
32	52,118041	47,470252
33	52,116900	47,472500
34	52,114703	47,475801
35	52,112482	47,477464
36	52,111650	47,477464
37	52,109417	47,480812
38	52,108590	47,486916
39	52,107756	47,487740

40	52,106092	47,490800
41	52,103872	47,491353
42	52,104076	47,487662
43	52,104425	47,480800
44	52,104023	47,479691
45	52,106090	47,472471
46	52,107480	47,470520
47	52,108314	47,467184
48	52,109702	47,465246
49	52,109977	47,463296
50	52,111369	47,459410
51	52,110816	47,457744
52	52,111089	47,454411
53	52,109981	47,450798
54	52,109701	47,447740
55	52,108591	47,444964
56	52,110537	47,444403
57	52,111368	47,445522
58	52,114702	47,446635
59	52,118869	47,449961
60	52,122761	47,454974

Площадь охранной зоны ООПТ составляет 63,00 га.

64. Памятник природы «Парк «Солнечный».

Схема границ охранной зоны особо охраняемой природной территории регионального значения «Парк «Солнечный».



Географические координаты границ охранной зоны

№ точки	Широта	долгота
1	N51°35'56,36"	E46°00'34,69"
2	N51°36'02,58"	E46°00'35,77"
3	N51°36'02,53"	E46°00'48,30"
4	N51°36'01,54"	E46°01'08,61"
5	N51°35'58,70"	E46°01'19,77"
6	N51°35'57,77"	E46°01'19,31"
7	N51°35'57,46"	E46°01'18,72"
8	N51°35'57,43"	E46°01'17,95"
9	N51°35'57,59"	E46°01'15,64"
10	N51°35'57,50"	E46°01'14,64"
11	N51°35'57,19"	E46°01'13,74"
12	N51°35'56,55"	E46°01'13,08"
13	N51°35'56,50"	E46°01'13,19"

14	N51°35'53,72"	E46°01'12,24"
15	N51°35'53,99"	E46°01'07,62"
16	N51°35'54,08"	E46°01'06,47"
17	N51°35'54,66"	E46°01'03,15"
18	N51°35'55,12"	E46°01'01,40"
19	N51°35'55,17"	E46°01'00,01"
20	N51°35'55,08"	E46°00'57,99"
21	N51°35'54,57"	E46°00'56,78"
22	N51°35'54,67"	E46°00'55,98"
23	N51°35'54,37"	E46°00'54,16"
24	N51°35'56,67"	E46°00'46,82"
25	N51°35'56,92"	E46°00'45,04"
26	N51°35'54,00"	E46°00'42,50"

Площадь охранной зоны ООПТ составляет 10,02 га.

ПОЛОЖЕНИЕ
об охранных зонах особо охраняемых природных территориях
регионального значения Саратовской области.

1. Охранные зоны особо охраняемых природных территорий (далее – ООПТ) регионального значения создаются для предотвращения неблагоприятного антропогенного воздействия на ООПТ на прилегающих к нему земельных участках и водных объектах.

2. Земельные участки включаются в состав охранной зоны с сохранением их целевого назначения, установленным для них видом разрешенного использования без изъятия их у землевладельцев и землепользователей.

3. В границах охранной зоны запрещается деятельность, оказывающая негативное (вредное) воздействие на природные комплексы ООПТ, в т.ч. разведка и разработка месторождений полезных ископаемых; деятельность, влекущая изменение или деградацию ландшафтов, уничтожение, загрязнение, захламление, засоление почвенного покрова; деятельность, влекущая нарушение гидрологического режима территории, загрязнение и захламление поверхностных водоемов и подземных источников; нарушение правил лесопользования, противопожарных и санитарных правил в лесах; любая иная деятельность, которая может нанести невосполнимый ущерб природным комплексам, биоразнообразию и культурно-историческим объектам.

Проект внесен: министерством природных ресурсов и экологии области
« _____ » _____ 2018 года

СОГЛАСОВАНО:

Дата и время
получения согласования

_____	_____	Вице-губернатор области	И.И. Пивоваров
—			
_____	_____	Заместитель Председателя Правительства области	А.В. Стрельников
_____	_____	Управляющий делами Правительства области	П.Г. Точилкин
_____	_____	Заместитель руководителя аппарата Губернатора области – начальник правового управления Правительства области	А.О. Мудрак
_____	_____	Начальник управления по взаимодействию с правоохранительными органами и противодействию коррупции Правительства области	И.С. Овчинников
_____	_____	Министр инвестиционной политики и имущественных отношений	О.А. Галкин
_____	_____	Министр природных ресурсов и экологии области	Д.С. Соколов
_____	_____	Руководитель Управления Федеральной службы по надзору в сфере природопользования по Саратовской области	А.Е. Андрющенко

ПОЯСНИТЕЛЬНАЯ ЗАПИСКА
к проекту постановления Правительства области
«Об утверждении Положения об охранных зонах особо охраняемых
природных территориях регионального значения.

Проект постановления Правительства области «О создании охранных зон особо охраняемых природных территорий регионального значения Саратовской области» разработан во исполнение пункта 10 статьи 2 Федерального закона от 14 марта 1995 года № 33-ФЗ «Об особо охраняемых природных территориях» предусматривающего создание охранной зоны в целях предотвращения неблагоприятного антропогенного воздействия на ООПТ, на прилегающих к нему земельных участках и водных объектах.

Во исполнении требований постановления правительства Российской Федерации №138 от 19 февраля 2015 года «Об утверждении Правил создания охранных зон отдельных категорий особо охраняемых природных территорий установления их границ, определения режима охраны и использования земельных участков и водных объектов в границах таких зон», проектом предлагается установить границы охранных зон, а также утвердить Положение о них, с определением режима использования земельных участков в границах охранных зон.

**Министр природных ресурсов
и экологии Саратовской области**

Д.С. Соколов